

SITUAČNÍ ANALÝZA OBCE KOMUNITNÍ CENTRUM SLUŽÍN

1. Všeobecné zásady Situační analýzy obce a KC Služín
2. Analýza potřeb společenství
3. Návrh činností KC Služín

**KOMUNITNÍ CENTRUM
SLUŽÍN**



Zpracoval:

František Vyhlídal

Obsah

| | |
|---|--|
| A. ANALYTICKÁ ČÁST | Chyba! Záložka není definována. |
| A.1. SITUAČNÍ ANALÝZA OBCE..... | 3 |
| 1.1 Území..... | 3 |
| 1.2 Obyvatelstvo..... | 7 |
| 1.2.1 Demografická situace | 7 |
| 1.2.2 Sociální situace v obci..... | Chyba! Záložka není definována. |
| 1.2.3 Spolková, osvětová a informační činnost | 11 |
| 1.3 Hospodářství..... | Chyba! Záložka není definována. |
| 1.3.1 Ekonomická situace | 14 |
| 1.3.2 Trh práce..... | 17 |
| 1.3.3 Cestovní ruch | 20 |
| 1.4 Infrastruktura | Chyba! Záložka není definována. |
| 1.4.1 Technická infrastruktura | Chyba! Záložka není definována. |
| 1.4.2 Dopravní infrastruktura | Chyba! Záložka není definována. |
| Napojení obce na silniční a železniční síť | Chyba! Záložka není definována. |
| Místní komunikace | Chyba! Záložka není definována. |
| Dopravní obslužnost..... | Chyba! Záložka není definována. |
| 1.5 Vybavenost | Chyba! Záložka není definována. |
| 1.5.1 Bydlení..... | 26 |
| 1.5.2 Školství a vzdělávání | Chyba! Záložka není definována. |
| 1.5.3 Zdravotnictví..... | 28 |
| 1.5.4 Sociální péče | 38 |
| 1.5.5 Kultura | Chyba! Záložka není definována. |
| 1.5.6 Sport a volnočasové aktivity..... | Chyba! Záložka není definována. |
| 1.6 Životní prostředí | Chyba! Záložka není definována. |
| 1.6.1 Stav životního prostředí | Chyba! Záložka není definována. |
| 1.6.2 Ochrana životního prostředí..... | Chyba! Záložka není definována. |
| 1.7 Správa obce | Chyba! Záložka není definována. |
| 1.7.1 Obecní úřad a kompetence obce | Chyba! Záložka není definována. |
| 1.7.2 Hospodaření a majetek obce..... | Chyba! Záložka není definována. |
| 1.7.3 Bezpečnost | Chyba! Záložka není definována. |
| 1.7.4 Vnější vztahy a vazby | Chyba! Záložka není definována. |
| A.2. PROBLÉMOVÁ ANALÝZA | 44 |
| A.3. DOTAZNÍKOVÉ ŠETŘENÍ..... | 41 |
| A.4. SWOT ANALÝZA..... | 45 |
| B. NÁVRHOVÁ ČÁST..... | Chyba! Záložka není definována. |
| B.1. STRATEGICKÁ VIZE..... | Chyba! Záložka není definována. |
| B.2. OPATŘENÍ A AKTIVITY..... | Chyba! Záložka není definována. |
| C. PODPORA REALIZACE PROJEKTU..... | Chyba! Záložka není definována. |
| C.1 Způsob zajištění, řízení, organizace naplňování PRO | Chyba! Záložka není definována. |

A. ANALYTICKÁ ČÁST

A.1. SITUAČNÍ ANALÝZA OBCE

Popis území

Obec Stařechovice se nachází asi 8 km severozápadně od města Prostějov pod vrcholem Velkého Kosíře v blízkosti posledních výběžků Dražanské vrchoviny. Nadmořská výška obce činí 250 m n. m. Blízký vrch Velký Kosíř je významným krajinným prvkem v okolí Prostějova v oblasti mírně zvlněné roviny Hané. První písemná zmínka o obci pochází z roku 1361.

Příslušnost k územně-správním celkům:

Kraj: Olomoucký

Okres: Prostějov

ORP: Prostějov

Stařechovice jsou součástí mikroregionu Kostecko a jsou členem místní akční skupiny (MAS) Region HANÁ, z. s.

Obec se rozkládá na ploše o rozloze 659,5 ha a k 1. 1. 2023 má 525 obyvatel. V rámci olomouckého kraje patří obec Stařechovice k menším obcím, avšak v rámci Regionu HANÁ patří spíše k obcím středním.

Obec Stařechovice se skládá z 2 samostatných částí obce: Stařechovice a Služín. Celkem jsou na území Stařechovic a místních částí vymezeny 2 katastrální území.

Tabulka 1 Katastry obcí (výměra)

| Místní část | Rozloha místních částí (ha) | Katastrální území | Rozloha katastrálních území (ha) |
|--------------|-----------------------------|-------------------|----------------------------------|
| Stařechovice | 350,58 | Stařechovice | 350,58 |
| Služín | 308,90 | Služín | 308,90 |
| CELKEM | | | 659,48 |

Zdroj: ČSÚ, SLDB 2011

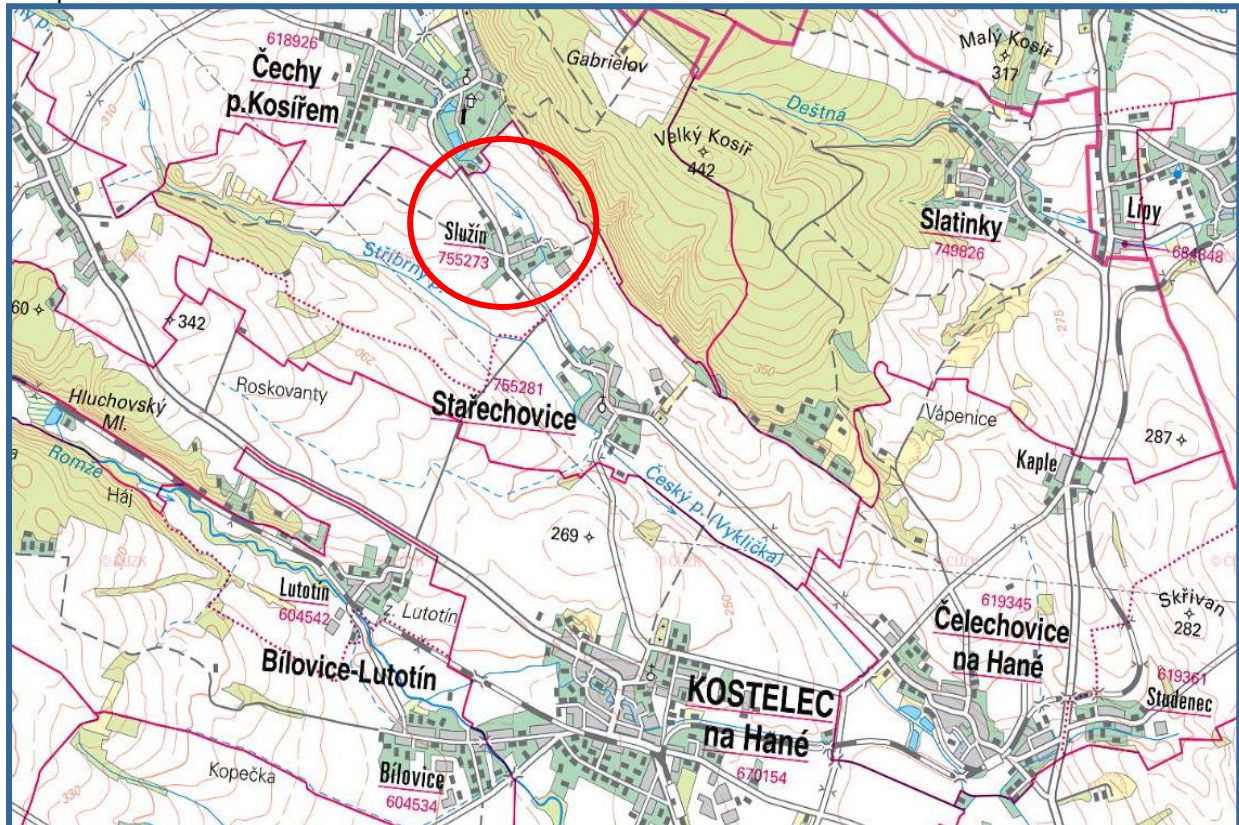
Obec Stařechovice sousedí s obcemi: Čechy pod Kosířem, Slatinky, Čelechovice na Hané, Kostelec na Hané a Hluchov. Spádovým sídlem je město Prostějov.

Tabulka 2 Dojezdové vzdálenosti

| Místní část | Dojezdová vzdálenost Stařechovice (k OÚ) (km) | Dojezdová vzdálenost Prostějov (centrum) (km) |
|--------------|---|---|
| Stařechovice | - | 8,8 |
| Služín | 1,3 | 10,1 |

Zdroj: <https://www.google.cz/maps>

Mapa 1 Obec Stařechovice a místní části



Zdroj: <http://geoportal.gov.cz/web/guest/map>

Geomorfologie

system: Hercynský / Alpsko-himalájský

provincie: Česká Vysočina / Západní Karpaty

subprovincie: Krkonošsko-jesenická soustava / Vněkarpatské sníženiny

oblast: Jesenická oblast / Západní vněkarpatské sníženiny

celek: Zábřežská vrchovina / Hornomoravský úval

podcelek: Bouzovská vrchovina / Prostějovská pahorkatina

okrsek: Přemyslovická pahorkatina / Velký Kosíř / Kojetínská pahorkatina

Územím Stařechovic prochází z geomorfologického hlediska velmi významná hranice – hranice geomorfologických systémů Hercynského a Alpsko-himalájského, a tedy i provincie Česká vysočina a Západní Karpaty. Téměř polovina katastru obce Služín spadá pod Jesenickou oblast, oproti tomu Stařechovický katastr náleží pod oblast Západní vněkarpatské sníženiny. Celé území rozděluje Zábřežská vrchovina v západní části obce a Hornomoravský úval v jihovýchodní části. Stařechovice protíná okrsek Přemyslovická pahorkatina, Velký Kosíř a Kojetínská pahorkatina nacházející se na jihu poblíž Kostelce na Hané.

Vodstvo

Nejvýznamnějším tokem, odvodňujícím obec, je Český potok (Vyklíčka), do kterého se před Stařechovicemi vlévá Stříbrný potok. Český potok je přítokem řeky Romže, jejich soutok se nachází v Prostějově v místní části Držovice.

Tabulka 3 Přehled základních povodí na území Stařehovic a místních částí

| Č. | Povodí toku | ČHP - Číslo hydrologického pořadí | Výměra základního povodí celková (km ²) |
|----|-----------------------------|-----------------------------------|---|
| 1. | Stříbrný potok | 4-12-01-0400-0-00 | 9,25 |
| 2. | Český potok (Vyklíčka) | 4-12-01-0390-0-00 | 13,86 |
| 3. | Český potok (Vyklíčka) - JV | 4-12-01-0410-0-00 | 8,31 |

Zdroj: <http://geoportal.gov.cz/web/guest/map>

Největší část území náleží k základnímu povodí Českého potoka. Do místní části Služín zasahuje povodí Stříbrného potoka.

Využití krajiny

Obec Stařehovice se nachází v typické zemědělské kulturní krajině, s velmi vysokým zastoupením orné půdy. Zemědělské půdy zabírají téměř 88,77 % rozlohy území, a z toho většina připadá na ornou půdu a to 541,46 ha. Zastoupení funkčních typů v řešeném území je dobře patrné z následující přehledné tabulky.

Tabulka 4 Využití krajiny v katastrech Střehovic a místních částí

| druh pozemku | Služín (ha) | Stařehovice (ha) | Stařehovice celkem (ha) |
|-----------------------------------|---------------|------------------|-------------------------|
| Orná půda (ha) | 236,06 | 305,40 | 541,46 |
| Zahrady (ha) | 6,05 | 10,00 | 16,05 |
| Ovocné sady (ha) | 2,60 | 2,53 | 5,13 |
| Trvalé travní porosty (ha) | 12,34 | 3,66 | 16,01 |
| Zemědělská půda celkem | 257,06 | 321,58 | 578,64 |
| lesní pozemky | 31,48 | 2,08 | 33,56 |
| vodní plocha - nádrž umělá | 0,00 | 0,22 | 0,22 |
| vodní plocha - rybník | 0,00 | 0,00 | 0,00 |
| vodní plocha - tok přirozený | 2,78 | 1,17 | 3,95 |
| zastavěná plocha - společný dvůr | 0,00 | 0,00 | 0,00 |
| zastavěná plocha - zbořeniště | 0,17 | 0,26 | 0,44 |
| zastavěná plocha - jiná | 4,08 | 0,00 | 4,08 |
| ostatní plocha - dobývací prostor | 0,00 | 0,00 | 0,00 |
| ostatní plocha - hřbitov-urn.háj | 0,00 | 0,20 | 0,20 |
| ostatní plocha - dráha | 0,00 | 0,00 | 0,00 |
| ostatní plocha - jiná plocha | 0,00 | 2,32 | 2,32 |
| ostatní plocha - manipulační pl. | 1,48 | 2,79 | 4,28 |
| ostatní plocha - neplodná půda | 0,10 | 0,34 | 0,43 |
| ostatní plocha - ostat.komunikace | 9,04 | 8,22 | 17,26 |
| ostatní plocha - silnice | 1,37 | 3,68 | 5,05 |
| ostatní plocha - sport.a rekr.pl. | 0,00 | 0,98 | 0,98 |
| ostatní plocha - zeleň | 0,35 | 0,07 | 0,42 |
| Nezemědělská půda celkem | 50,85 | 22,32 | 73,18 |
| Celkem katastr | 307,91 | 343,91 | 651,82 |

Zdroj: ČÚZK, 2015

Následující tabulka zobrazuje procentuální zastoupení dle typů ploch (zemědělská půda, lesní pozemky a nezemědělská půda).

Tabulka 5 Procentuelní zastoupení dle typů ploch

| druh pozemku | výměra (ha) | % z celkové výměry území |
|----------------------|-------------|--------------------------|
| celková výměra území | 651,82 | 100,00% |
| Zemědělská půda | 578,64 | 88,77% |
| lesní pozemky | 33,56 | 5,15% |
| Nezemědělská půda | 73,18 | 11,23% |

Zdroj: ČÚZK, 2015



Místní část obce Stařechovice - Služín, pohled na návěs s kapličkou

1.1.2. Obyvatelstvo

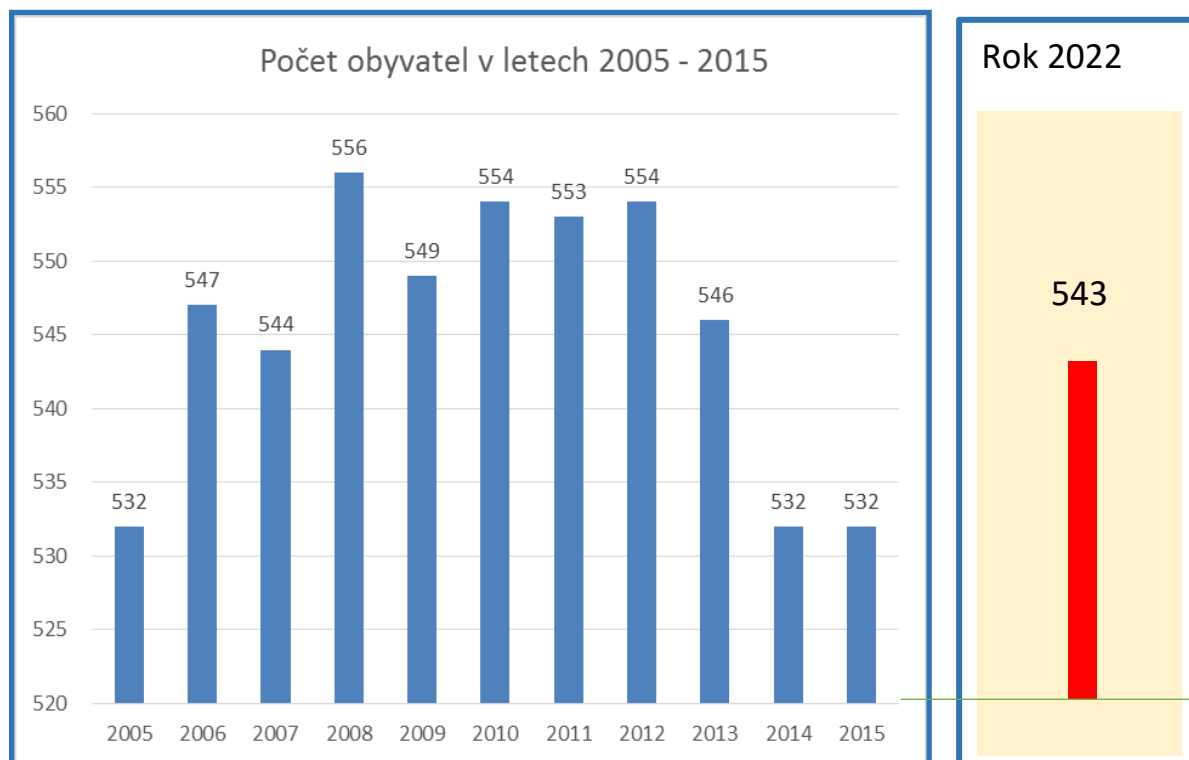
Demografická situace

Obec Stařechovice má v současné době 532 obyvatel.

Počet obyvatel v letech 2005 – 2015 mírně kolísá (Graf). Kolísání je nejvíce patrné v první třetině sledovaného období. Největší počet obyvatel jsme zaznamenali v roce 2008, kdy se vyšplhal na 556. Naopak největší úbytek obyvatelstva byl zaznamenán v letech 2005, 2014 a 2015, kdy počet rapidně klesl na 532 obyvatel.

Trend posledních 3 let (od roku 2013 do současnosti) je klesající a stagnující počet obyvatel.

Graf 1 Vývoj počtu obyvatel v letech 2005 – 2015 v obci Stařechovice, doplněk rok 2023



Zdroj: ČSÚ (data 2008-2014, verze pro MAS k 30. 6. 2015) – doplněk rok 2023

Z hlediska místních částí je více jak dvě třetiny ekonomicky aktivního obyvatelstva ve Stařechovicích, jedna třetina v místní části Služín. Podíl dětí a mládeže a osob v důchodovém věku je obdobný.

Tabulka 6 Ekonomicky aktivní obyvatelé v místních částech

| Okres, obec, část obce (díl), základní sídelní jednotka (díl) | Kód okresu, obce, části obce (dílu), ZSJ (dílu) | Obyvatelstvo | | | | | Ekonomicky aktivní celkem |
|--|--|--------------|------------|---------------------|-----------------------------|------------|------------------------------|
| | | celkem | z toho | | | | |
| | | | ženy | ve věku 0-14 let | ve věku 65 a více let | | |
| Stařechovice | 59005 3 | 543 | 277 | 68 | 83 | 229 | |
| 1. Služín | 15527 6 | 176 | 98 | 28 | 26 | 73 | |
| 2. Stařechovice | 15528 4 | 367 | 179 | 48 | 63 | 156 | |

Zdroj: ČSÚ (statistický lexikon obcí 2023)

Změna počtu obyvatel.

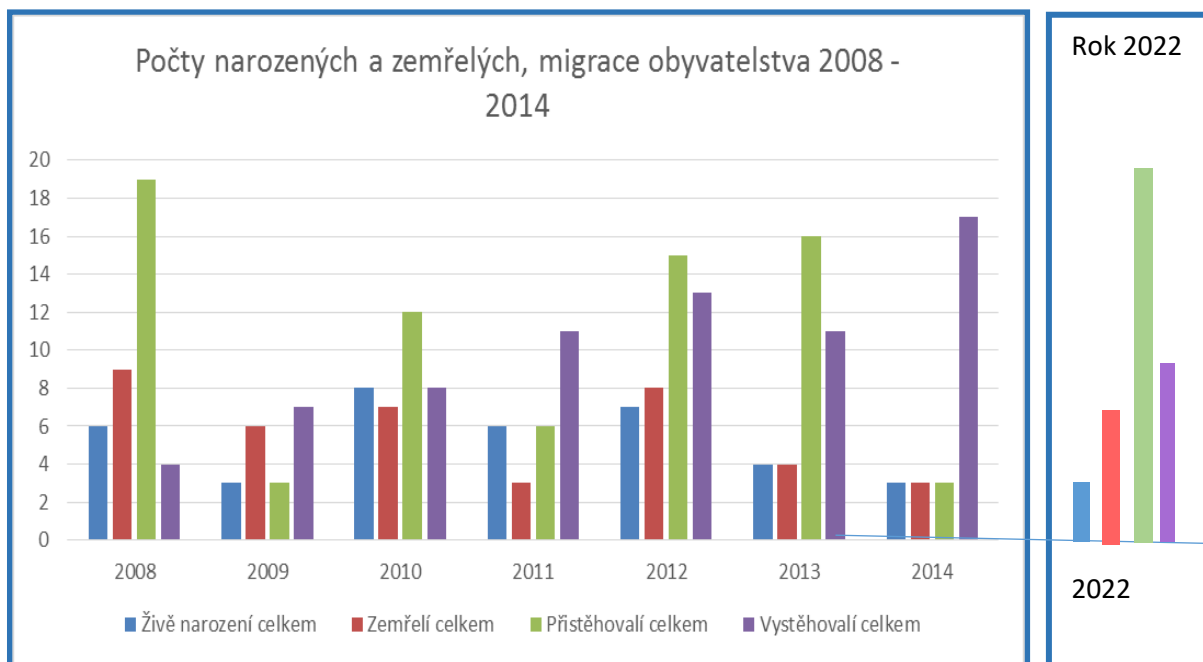
Pohyb obyvatelstva – počty narozených a zemřelých, migrace, doplněk rok 2023

Tabulka 7 Počty narozených, zemřelých, přistěhovalých a vystěhovalých v letech 2008 – 2014 v obci Stařechovice

| Roky | Živě narození celkem | Zemřelí celkem | Přistěhovalí celkem | Vystěhovalí celkem |
|------|----------------------|----------------|---------------------|--------------------|
| 2012 | 7 | 8 | 15 | 13 |
| 2013 | 4 | 4 | 16 | 11 |
| 2014 | 3 | 3 | 3 | 17 |
| 2022 | 3 | 6 | 19 | 8 |

Zdroj: ČSÚ (data 2008-2014, verze pro MAS k 30. 6. 2023)

Graf 2 Počty narozených a zemřelých, migrace obyvatelstva v letech 2008 – 2014 v obci Stařechovice



Zdroj: data z tabulky č.7

Z tabulky a grafu můžeme vidět, že obec Stařechovice má dlouhodobě (2009-2022) kladnou hodnotu migračního salda, v obci tedy převažuje počet přistěhovalých obyvatel. V samostatné tabulce je znázorněn ro 2022

Obyvatelstvo – rozdělení dle pohlaví

Tabulka 8 Rozdělení obyvatel v obci Stařechovice dle pohlaví v letech 2008 – 2015-----2023

| Roky | Počet obyvatel | ženy | muži | podíl (%) ženy | podíl (%) muži |
|--------------|----------------|------|------|----------------|----------------|
| 2014 | 532 | 266 | 266 | 50,0 | 50,0 |
| Celkem 2022 | 543 | 274 | 269 | 50,4 | 49,6 |
| Služín | 176 | 98 | 78 | 55,7 | 44,3 |
| Stařechovice | 367 | 176 | 191 | 47,9 | 52,1 |

Zdroj: ČSÚ (verze pro MAS k 30. 6. 2015).....2023

Z tabulky obyvatelstva rozděleného dle pohlaví lze vyčíst, že procentní podíl počtu mužů a žen je v obci téměř stejný.

Obyvatelstvo – rozdělení dle věkových skupin

Tabulka 9 Rozdělení obyvatel v obci Stařechovice dle věkových skupin v letech 2015....2023

| Roky | Počet obyvatel celkem | Obyvatelé ve věku 0–14 let celkem | Obyvatelé ve věku 15–64 let celkem | Obyvatelé ve věku 65 a více let celkem | Obyvatelé 0-14 (%) | Obyvatelé 15-64 (%) | Obyvatelé 64 a více (%) |
|------|-----------------------|-----------------------------------|------------------------------------|--|--------------------|---------------------|-------------------------|
| 2014 | 532 | 77 | 351 | 104 | 14,5 | 66,0 | 19,5 |
| 2022 | 543 | 82 | 339 | 112 | 15,1 | 62,4 | 20,5 |

Údaje k 30.6. 2023

Průměrný věk obyvatel Stařechovic a Služína: 43,1 let

Muži 41,9 let

Ženy 44,2 let

Zdroj: ČSÚ (verze pro MAS k 30. 6. 2015).....2023

Z tabulky je vidět dlouhodobý trend zvyšujícího se podílu obyvatel v důchodovém věku. Ekonomicky aktivní obyvatelé v posledních letech mírně klesají, stejně tak ubývá dětí a mládeže do 15 let.

V porovnání s hodnotami Regionu HANÁ obec Stařechovice kopíruje dlouhodobý trend. Nejpočetněji je zastoupena věková kategorie 15-64 let. Obecně lze říci, že obyvatelstvo v území Regionu HANÁ stárne. Největší nárůst v počtu seniorů byl zaznamenán v průběhu let 2012 a 2013, ve Stařechovicích v letech 2013 – 2014...2023.

Hustota osídlení

Hustota osídlení v obci Stařechovice kopíruje počet obyvatel v obci, a pohybuje se kolem střední hodnoty 125 obyvatel/km².

V porovnání s okolními obcemi Regionu HANÁ je hustota zalidnění střední. Vysokou hustotu vykazují obce větší, s vyšším podílem bytových domů na menší ploše (Lutín, Kostelec n. H.).

Vzdělanostní struktura obyvatelstva

Tabulka 10 Přehled obyvatelstva v obci Stařechovice podle nejvyššího ukončeného vzdělání v roce 2022

| | | Celkem | muži | ženy |
|------------------------------------|------------------------------------|--------|------|------|
| Obyvatelstvo ve věku 15 a více let | | 451 | 217 | 234 |
| z toho podle stupně vzdělání | bez vzdělání | - | - | - |
| | základní včetně neukončeného | 86 | 41 | 45 |
| | střední vč. vyučení (bez maturity) | 206 | 116 | 92 |
| | úplné střední (s maturitou) | 118 | 52 | 66 |
| | nástavbové studium | 7 | 1 | 6 |
| | vyšší odborné vzdělání | 9 | 4 | 5 |
| | vysokoškolské | 27 | 17 | 10 |

Zdroj: ČSÚ (Veřejná databáze)

Z tabulky je patrné, že největší podíl představují osoby se středním vzděláním – bez maturity (46%), úplné střední s maturitou (26%) a základní (16%). Z hlediska pohlaví můžeme zaznamenat výraznější podíl mužů se středním (bez maturity) a vysokoškolským vzděláním, naopak převažuje počet žen základního a středního vzdělání (s maturitou).

V porovnání s hodnotami ORP Olomouc (podíl středoškolsky vzdělaných obyvatel – 59%) je obec Stařechovice výrazně nad průměrem (72%). Podíl osob, které dosáhly nástavbového studia, se pohybuje mírně pod průměrem ORP Olomouc (2,9%), podíl osob s vysokoškolským vzděláním (5,6%) se pohybuje rovněž pod průměrem ORP Olomouc (17,1%).

Porovnáme-li vzdělanostní úroveň obyvatel podle velikostních skupin obcí, je patrné, že v obcích s nižším počtem obyvatel je vyšší zastoupení osob se základním vzděláním a středním vzděláním bez maturity včetně vyučení. Naopak u obcí s vyšším počtem obyvatel (5 000 a více obyvatel) se zvyšují podíly osob s úplným středním vzděláním s maturitou, vyšším odborným včetně nástavbového a vysokoškolským vzděláním.

SPOLKOVÁ, OSVĚTOVÁ A INFORMAČNÍ ČINNOST

Spolky a neziskové organizace hrají podstatnou roli v životě občanské společnosti. Významnou měrou se podílejí na aktivním a smysluplném trávení volného času, na kulturním a společenském životě obyvatel regionu.

Spolky a NNO působící v oblasti volnočasových aktivit se snaží minimalizovat negativní projevy soudobého životního stylu a svojí nabídkou činností a aktivit reagují na aktuální potřeby cílových skupin v regionu. Jejich služby můžeme tedy rozdělit na:

služby výchovného charakteru

služby zaměřené na sportovní aktivity

služby zaměřené na rekreační aktivity

služby zohledňující specifické zájmy příslušníků cílové skupiny.

Tabulka 11 Přehled spolků působících v obci

| Spolek | Kontaktní osoba | Tel. | E-mail | Profil činnosti | Členská základna |
|--------------------------|--------------------|----------------------------|---------------------------------|--|--------------------|
| SDH Stařechovice | Svatopluk Žitný | 721 000 234 | --- | požární bezpečnost v obci, práce s mládeží, kulturní akce | Stařechovice |
| SDH Služín | Ing. Jan Tichý | 777 603 106 | j.tichy@kovot.cz | požární bezpečnost v obci, práce s mládeží, kulturní akce | Služín |
| Spolek Hanáci, z.s. | Mgr. Jiří Krchňák | 724 387 708 | vyhlidal.f@seznam.cz | Ochrana přírody, krajiny, kulturních, folklórních a historických památek | Služín č. 9 |
| Komunitní centrum Služín | František Vyhliďal | 734 798 643 | vyhlidal.f@seznam.cz | komunitní práce s cílovými skupinami | Služín č.9 |
| ČSCH Stařechovice | Lubomír Řezníček | 608 631 854 604 191 874 | Frantisek.Vychodil@e mail.cz | Chovatelská činnost | Stařechovice 13 |
| ČSZ | Zdeněk Kala | 723 628 467 | kalazdenek@seznam. cz | Zahradkářská činnost | Stařechovice 72 |
| Myslivecké sdružení | Zdenek Vedva | 603 859 905 | --- | Myslivecká činnost, ochrana přírody | Stařechovice 3 |

Zdroj: Vlastní zpracování

Podpora činnosti spolků ze strany obce

Následující tabulka 12 zobrazuje přehled materiální nebo finanční pomoci ve prospěch spolků.

Obec Stařechovice poskytuje materiální i finanční pomoc ve prospěch spolků. Jednotlivé částky jsou vypsány v tabulce.

Tabulka 12 Přehled materiální nebo finanční pomoci ve prospěch spolků

| Název spolku | Finanční nebo jiná pomoc obce ve prospěch spolku/ročně |
|---------------------|--|
| SDH Stařechovice | 15.000,- Kč/ročně |
| SDH Služín | 15.000,- Kč/ročně |
| Spolek Hanáci, z.s. | 10.000,- Kč/ročně |
| Komunitní centrum | 0,- Kč ročně |
| ČSCH Stařechovice | 12.000,- Kč/ročně |
| ČSZ Stařechovice | 7.000,- Kč/ročně |
| Myslivecké sdružení | 3.000,- Kč/ročně |

Zdroj: Vlastní zpracování

Nemovitosti ve vlastnictví spolků v obci

Spolky vlastníci nemovitost společně s výčtem nemovitostí na území obce Stařechovice jsou uvedeny v následující tabulce.

Tabulka 13 Přehled nejvýznamnějších nemovitostí v majetku spolků

| Název objektu (nemovitosti) | Spolek vlastníci nemovitost | Stav nemovitosti * | Potřebná opatření a investice ke zlepšení stavu |
|-----------------------------|---|--------------------|---|
| Zlatá 9 | Spolek Hanáci, z.s. Komunitní centrum Služín | nedostačující | celková rekonstrukce, dotace |

Zdroj: Vlastní zpracování

*popište stav výběrem jedné varianty: vynikající, velmi dobrý, uspokojivý, nedostačující, havarijní stav

Spolky se sídlem a působností na území obce jsou významnými pořadateli kulturních a společenských akcí v obci i regionu. Přehled nejvýznamnějších akcí, které spolky a obec pořádají v průběhu kalendářního roku je součástí kapitoly 1.5.5 Kultura.

Informovanost obyvatel

Obec Stařechovice nevydává obecní zpravodaj. Obyvatelé jsou informováni prostřednictvím obecního rozhlasu, který je od roku 2022 v dobrém stavu.

SPOLEK HANÁCI - KOMUNITNÍ CENTRUM

Spolek byl založen usnesením na ustavující schůzi 4. února 2014 za přítomnosti těchto osob: Michal Šilhánek, František Vyhlídal, Daniela Dolínková, Jan Sýkora, Martin Ropek, Jiří Vondráček, Ing. Jan Tichý, Antonín Hlavinka, Mojmír Sláma a MVDr. Stanislav Šoustal.

Sídlo Spolku: Služín 9, 79841 Stařechovice, okres Prostějov

Spolek vzniká dnem zapsání u Krajského soudu v Brně a zakládá se na dobu neurčitou.

(L 19440-RD20/KSBR, Fj. 12003/2014)

Základními cíli spolku jsou:

a) Vytvořit podmínky pro vznik komunitního centra v rámci spolku Hanáci, přičemž využít prostorů objektu ke zřízení veřejných víceúčelových zařízení, ve kterých se budou setkávat členové komunity spolku Hanáci s cílem zlepšit sociální situaci jednotlivců a komunity jako celku.

b) Komunitní centrum u spolku Hanáci, realizuje sociální, vzdělávací, volnočasové aktivity s využitím stávajících prostor spolku, dále organizuje a pořádá kulturní a zájmové akce, které jsou typické pro komunitu členů spolku Hanáci, a vyplývají z tradic Hané. Tyto aktivity a akce spolek zpřístupní všem občanům obce Stařechovice i občanům ze spřátelených okolních obcí. K tomu využijí spolupráce s ředitelstvím muzea kočárů v Čechách pod Kosířem, dále s místním Sborem dobrovolných hasičů, mysliveckým sdružením, svazy chovatelů a zahrádkářů ve Stařechovicích a dalšími spolky.

c) Členové komunity se aktivně zúčastní činnosti komunitního centra a rozhodování o jeho podobě formou veřejného projednávání na členských schůzích spolku, s důrazem na provoz a vyhodnocování funkčnosti komunitního centra.

d) Komunitní centrum bude úzce spolupracovat a koordinovat svou činnost s MAS Regionu Haná se sídlem v Náměšti na Hané na úseku poskytování komunitních a veřejných služeb, minimálního základního sociálního poradenství se zaměřením na řešení nepříznivé sociální situace a sociálního začleňování.

e) chránit přírodu a krajinu, kulturní, folklórní a historické památky ve Služíně. Důraz je kladen na zachování historické podoby a záchranu objektu č. 9 ve Služíně, což je stěžejní úkol spolku. Dalším cílem je účastnit se v řízeních, v nichž se bude rozhodovat o využití domu č. 9, vyhledávat, aktivizovat a podporovat ve Služíně akce, které povedou k efektivnímu využití budovy pro členy spolku i všechny občany a děti v obci. Do roku 2020 provést nezbytné rekonstrukční práce a opravy objektu.



**OBJEKT SPOLKU HANÁCI VE SLUŽÍNĚ. V PRAVÉM KŘÍDLE PŘÍZEMÍ SE NACHÁZÍ VSTUPNÍ VESTIBUL A
KOMUNITNÍ CENTRUM SLUŽÍN**

1.1.3. Hospodářství

Ekonomická situace

Charakter hospodářství v obci

Přítomnost podnikatelů v obci ovlivňuje nejen obecní rozpočet, ale přináší i neekonomické výhody. Obec Stařechovice je charakteristická převažujícím počtem živnostníků nad obchodními společnostmi, což odpovídá typické venkovské struktuře. Převážně je zde zastoupeno odvětví velkoobchodu a maloobchodu, stavebnictví, zpracovatelský průmysl a také odvětví dopravy a skladování. Ukazatel míry podnikání v obci vyjádřený prostřednictvím počtu všech podnikatelských subjektů k počtu obyvatel v dané obci násobeno tisícem (v promilích) dosahuje hodnoty 78,9 (7,8%), což odpovídá krajskému podprůměru (průměr za Olomoucký kraj činí 20,1%). Hospodářství v obci dále charakterizuje výše daňového podílu patřící do rozpočtu obce. Jedná se o daně sdílené a to daně z příjmu fyzických osob ze závislé činnosti, z podnikání, daň z příjmu právnických osob placené obcemi nebo kraji a daň z přidané hodnoty. Pro Stařechovice představuje příjem z daní podnikatelských subjektů včetně DPH do rozpočtu za rok 2023 částku ve výši 4,5 mil Kč.

Počet obyvatel obce zaměstnaných v místních podnicích Tabulka č. 15 ukazuje, kolik ekonomicky aktivního obyvatelstva celkem pracuje v jednotlivých odvětvových strukturách podnikání v obci. Podnikatelské subjekty v obci zaměstnávají téměř polovinu ekonomicky aktivního obyvatelstva.

Tabulka 14 Počet zaměstnaných v odvětvích podnikání Zdroj: Statistický lexikon obcí za rok 2023

| Zaměstnaní | | | |
|------------------------------|---|-------------|-----------------------------------|
| celkem | z toho | | |
| | v zemědělství, lesnictví a rybníctví | ve službách | vyjíždějící za prací mimo obec |
| 65 obyvatel Služín | 0 | 28 | 29 |
| 139 obyvatel Stařechovice | 8 | 51 | 55 |

Struktura podnikatelských subjektů působících v obci

Podle Českého statistického úřadu v obci Stařechovice vykonává aktivně podnikatelskou činnost na 42 subjektů (k 30. 6. 2023). Jedná se o podnikatele, kteří aktivně využívají oprávnění, kteří aktivně vykonávají svoji zaregistrovanou podnikatelskou činnost.

Tabulka č. 15 uvádí počet podnikatelských subjektů v letech. Z grafu je pak zřejmé, že počet aktivních podnikatelských subjektů ve sledovaném období klesá.

Tabulka 15 Počet subjektů v letech

| 2008 | 2009 | 2010 | 2011 | 2012 | 2013 | 2022 |
|------|-------------------------|------|------|------|------|------|
| 49 | Data nejsou k dispozici | | | 44 | 43 | 42 |

Zdroj: čsú, zpracování vlastní, k 31. 12. 2022

Tabulka 16 Podnikatelské subjekty dle právní formy

| RES - právní forma - Státní organizace | RES - právní forma - Akciové společnosti (z obchod. společností celkem) | RES - právní forma - Obchodní společnosti | RES - právní forma - Družstevní organizace | RES - právní forma - Živnostníci | RES - právní forma - Svobodná povolání | RES - právní forma - Zemědělství podnikatelé | RES - právní forma - Ostatní |
|--|---|---|--|----------------------------------|--|--|------------------------------|
| 0 | 0 | 6 | 0 | 29 | 5 | 2 | 2 |

Zdroj: ČSÚ, zpracování vlastní, k 31. 12. 2022

Velikostní:

Dle velikostní struktury v obci se řadí podnikatelské subjekty do 4 kategorií: podnikatelské subjekty bez zaměstnanců, mikropodniky, malé, střední a velké podniky. Tabulka č. ... uvádí počet podnikatelských subjektů v jednotlivých kategoriích.

Tabulka 17 Počet zaměstnanců

| | |
|--|----|
| Počet subjektů bez zaměstnanců | 25 |
| Počet subj.s 1-9 zaměst.- mikropodniky | 7 |
| Počet subj.s 10-49 zaměst.- malé podniky | 2 |
| Počet subj.s 50-249 zaměst.- střed.podn. | 0 |
| Počet subj.s >249 zaměst.- velké podniky | 0 |

Zdroj: <http://www.risy.cz/cs/vyhledavace/obce/detail?Zuj=590053>

Z tabulky je zřejmé, že nejvíce podnikatelských subjektů je bez zaměstnanců, jedná se o drobné živnostníky, kteří pro svoji činnost zaměstnance nepotřebují. Druhou početnější skupinou jsou podnikatelské subjekty se zaměstnanci do 10 osob, tzv. mikropodniky, kterých je ve Stařechovicích 7. Existuje zde i 1 podnik zaměstnávající více jak 10 zaměstnanců a 1 podnik zaměstnávající více jak 50 zaměstnanců. Tabulku doplňuje graf, ze kterého je poměr struktury ekonomických subjektů v obci zřejmý.

Tabulka č. 19 uvádí přehled ekonomicky aktivních podnikatelských subjektů na území obce Stařechovice včetně jejích místní částí

Tabulka 18 Místní podnikatelské subjekty

Místní podnikatelské subjekty

| | |
|---------------------------|------------------------------------|
| KOVOT INVEST, s. r. o. | kovovýroba |
| Jan Vertetič - | Autooprava a zabezpečovací systémy |
| Karel Kvapil | silniční nákladní doprava |
| Peter Dreck, s. r. o. | obchod s oděvy |
| Nástrojárna Viktor Šebela | Kovovýroba |
| Agros Haná, s.r.o. | zemědělství |
| Autodoprava Sláma | Nákladní doprava |
| Autodoprava Slámová | Nákladní doprava |
| Autodoprava Chromec | Nákladní doprava |

Zdroj: <http://www.starechovice.cz/firmy-a-sluzby-v-obci>

Spolupráce obce s podnikateli

Spolupracovat s místními podnikateli je pro obec velmi důležité, často taková spolupráce přináší ekonomická, ale i neekonomická pozitiva. Spolupráce vzniká za potřeby dosažení určitého společného cíle. Mnohdy spolupráce více subjektů přinese větší prospěch, než kdyby určitou činnost vykonával subjekt sám. Na základě spolupráce obce s podnikatelským subjektem může dojít ke zvýšení životní úrovně a kvality života obyvatel obce. Obce, při navázání spolupráce s podnikatelským subjektem, by si měla klást otázky, zda taková spolupráce bude efektivní a účelná a zda jsou schopny spolupracující subjekty společně komunikovat.

Obec spolupracuje s místními podnikateli při technickém obstarávání obce.

Ekonomické výhody: úspory z rozsahu, zvýšení celkového užitku nebo efektivní alokace veřejných prostředků.

Neekonomické výhody: zkvalitnění služeb, distribuce zodpovědnosti a rizika

Podpora podnikání v obci

Obec Stařechovice podporuje místní podnikatele např. formou reklamy ve zpravodaji. Informuje podnikatele prostřednictvím webových stránek o možnosti čerpat dotace z Evropských fondů, o volných prostorách k pronájmu, o veřejných zakázkách, o legislativě.

KOVOT INVEST s.r.o.



TRH PRÁCE

Ekonomicky aktivní obyvatelstvo

Podnikatelské prostředí je podrobně popsáno v kapitole 1.3.1 (ekonomická situace). Zde se zaměříme pouze na ekonomicky aktivní obyvatelstvo.

Tabulka 19 Obyvatelstvo podle ekonomické aktivity v obci Stařechovice (2021)

| | | Celkem | muži | ženy | |
|--|-------------------------------------|---------------------------|------|------|----|
| Ekonomicky aktivní celkem | | 235 | 139 | 96 | |
| v tom | zaměstnaní | 204 | 129 | 75 | |
| | z toho podle postavení v zaměstnání | zaměstnanci | 164 | 96 | 68 |
| | | zaměstnavatelé | 13 | 11 | 2 |
| | | pracující na vlastní účet | 18 | 15 | 3 |
| | ze zaměstnaných | pracující důchodci | 7 | 5 | 2 |
| | | ženy na mateřské dovolené | 8 | - | 8 |
| | nezaměstnaní | 23 | 10 | 13 | |
| Ekonomicky neaktivní celkem | | 272 | 113 | 159 | |
| z toho | nepracující důchodci | 133 | 52 | 81 | |
| | žáci, studenti, učni | 85 | 43 | 42 | |
| Osoby s nezjištěnou ekonomickou aktivitou | | 16 | 9 | 7 | |

Zdroj: ČSÚ (Veřejná databáze 2021)

Tabulka 20 Struktura ekonomicky aktivního obyvatelstva v obci Stařechovice v letech 2008 – 2014....2022

| Roky | Počet obyvatel celkem | Ekonomicky aktivní obyvatelstvo celkem (15-36 let) | OSVČ | OSVČ (%) | Jiná právní forma podnikání | Jiná právní forma podnikání (%) | Zaměstnanci | Zaměstnanci (%) |
|------|-----------------------|--|------|----------|-----------------------------|---------------------------------|-------------|-----------------|
| 2008 | 556 | 389 | 33 | 8,5 | 16 | 4,1 | 340 | 87,4 |
| 2012 | 554 | 373 | 33 | 8,8 | 11 | 2,9 | 329 | 88,2 |
| 2013 | 546 | 368 | 31 | 8,4 | 12 | 3,3 | 325 | 88,3 |
| 2014 | 532 | 351 | 29 | 8,3 | 13 | 3,7 | 309 | 88,0 |
| 2022 | 543 | | | | | | | |

Zdroj: ČSÚ (data 2008-2014, verze pro MAS k 30. 6. 2015)

V menších obcích jako je Stařechovice převažuje počet osob zaměstnaných nad OSVČ a jinými právními formami podnikání. Stabilně se tato míra drží okolo 88 % oproti OSVČ, které zaujímají pouze 8%.

Analýza příjmů a výdajů domácností – celorepublikové srovnání

Z výsledků analýz vyplývá, že největší peněžní příjmy mají domácnosti v hlavním městě Praze a ve Středočeském kraji. Naproti tomu nejmenší objem peněžních příjmů domácností je v Ústeckém a Moravskoslezském kraji. Peněžní příjmy a výdaje v Olomouckém kraji jsou spolu se Zlínským krajem přibližně čtvrté nejnižší mezi všemi kraji.

Nejvyšší celkové měsíční náklady na bydlení mají domácnosti v hlavním městě Praze a v Libereckém kraji. Naproti tomu nejnižší náklady mají domácnosti v Kraji Vysočina a v Pardubickém kraji. Domácnosti Olomouckého kraje se řadí mezi kraje s nejnižšími náklady.

Průměrná měsíční výše důchodů: Jedná se o průměrnou výši celkových důchodů (předčasné důchody, invalidní důchody I. a II. stupně, vdovecké a vdovské důchody, sirotčí důchody) a důchodů starobních. Olomoucký kraj v celorepublikovém srovnání vykazuje nejnižší průměrnou výši důchodů, což se odráží ve vysokém procentu snížených úhrad za sociální služby poskytované v domovech pro seniory v Olomouckém kraji. Tento stav dlouhodobě přetrvává a nejnižší důchody v mezikrajském srovnání jsou evidovány od roku 2008.

Tabulka 21 Vyjíždějící do zaměstnání v obci Stařechovice (rok 2022)

| | | |
|------------------------------------|------------------------|-----|
| Vyjíždějících do zaměstnání celkem | | 101 |
| v tom | v rámci obce | 12 |
| | do jiné obce okresu | 69 |
| | do jiného okresu kraje | 17 |
| | do jiného kraje | 2 |
| | do zahraničí | 1 |

Zdroj: ČSÚ (Veřejná databáze 2022)

Z celkového počtu vyjíždějících do zaměstnání jsou 2/3 těch, kteří za prací dojíždí do jiné obce okresu a více jak ¼ těch, kteří dojíždí do jiného okresu kraje.

Tabulka 22 Míra nezaměstnanosti podle pohlaví v obci Střechovice v letech 2008 – 2014.....2023

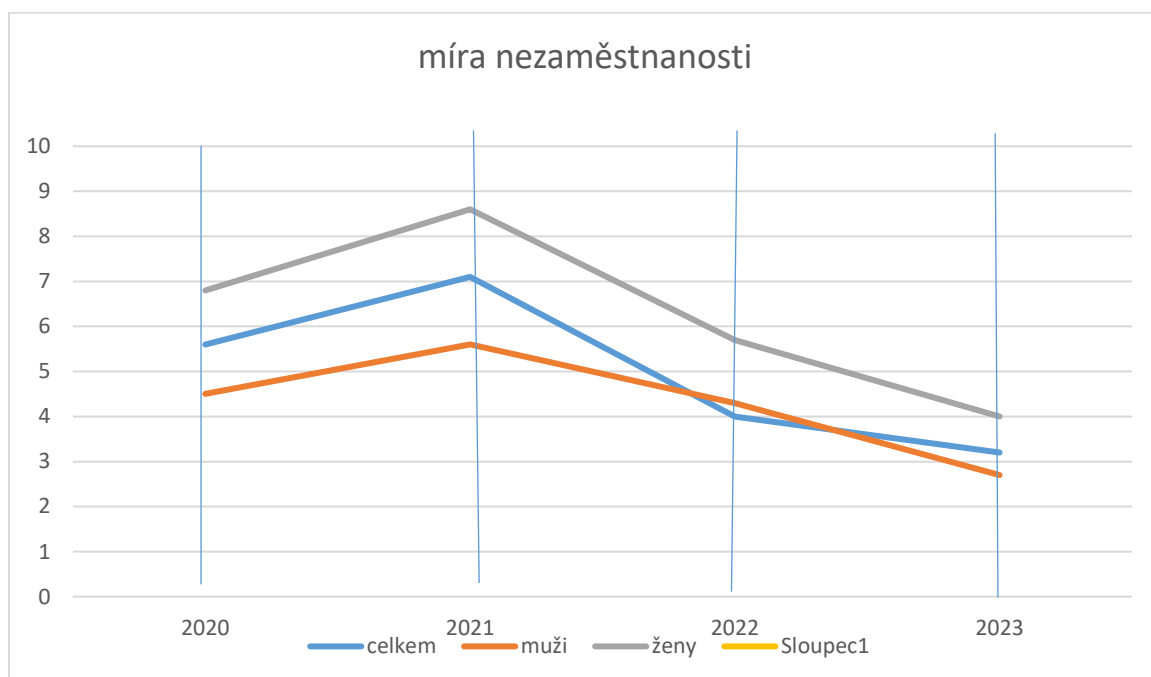
| Roky | Míra nezaměstnanosti - dosažitelní uchazeči celkem * | Míra nezaměstnanosti - dosažitelní uchazeči muži | Míra nezaměstnanosti - dosažitelní uchazeči ženy |
|------|--|--|--|
| 2015 | 6,8 | 7,7 | 6,0 |
| 2022 | 3,2 | 2,9 | 4,0 |

* jedná se o ukazatel registrované nezaměstnanosti v ČR, který vyjadřuje podíl dosažitelných uchazečů o zaměstnání ve věku 15 – 64 let ze všech obyvatel ve stejném věku. Tento ukazatel od ledna 2013 nahradil doposud zveřejňovanou míru nezaměstnanosti, která poměřovala všechny dosažitelné uchazeče o zaměstnání pouze k ekonomicky aktivním osobám.

Dosažitelní uchazeči = jedná se o uchazeče o zaměstnání, kteří mohou bezprostředně nastoupit do zaměstnání při nabídce vhodného pracovního místa - tj. nemají žádnou objektivní překážku pro přijetí zaměstnání

Zdroj: ČSÚ (data 2008-2014, verze pro MAS k 30. 6. 2015).....2023

Graf 3 Míra nezaměstnanosti v letech 2020-2023



Zdroj: ČSÚ (vlastní zpracování)

Z tabulky a grafu je zřejmé, že míra nezaměstnanosti byla v obci Střešovice nejnižší v roce 2023 (3,2%), svého vrcholu dosáhla v roce 2021 (7,1%), v dalších letech vykazuje klesající tendenci.

Obec Stařešovice v roce 2008 patřila v Regionu HANÁ k obcím s menší mírou nezaměstnanosti, s výší 3,8 %. V roce 2022 již byla v souladu se všeobecným trendem nezaměstnanost nižší, ve výši 4%. Z toho nezaměstnaných žen bylo 6% a mužů 3,2 %. V roce 2020 byla podle údajů Krajské správy ČSÚ v Olomouci nezaměstnanost v okrese Prostějov 2,4 %. V roce 2023 míra nezaměstnanosti v obci Stařešovice a místní části Služín dosáhla 3,2 %.

Opatření na podporu zaměstnanosti v obci

Obec využívá VPP (veřejně prospěšné práce) každoročně z Úřadu práce.

Hanáci z.s využívá VPP (veřejně prospěšné práce) každoročně z Úřadu práce.

1.1.4. Cestovní ruch

Krajský úřad Olomouckého kraje v rámci svého šetření vytýčil turistické lokality v turistickém regionu Střední Morava, které se týkají tří hlavních lokalit, a to: Olomoucko, Prostějovsko, Litovelsko. Obec Stařechovice právě náleží do turistické lokality Prostějovsko. Stařechovice leží asi 8 km severozápadně od města Prostějov pod vrcholem Velkého Kosíře (442 m n. n.) v blízkosti posledních výběžků Dražanské vrchoviny.

Níže jsou blíže popsány některé přírodní atraktivity v obci a nechybí samozřejmě seznam ubytovacích a stravovacích služeb. Výčet kulturních atraktivit je umístěn v kapitole 1.5.5 Kultura, kde je uveden seznam nejvýznamnějších kulturních památek v obci.

PŘÍRODNÍ ATRAKTIVITY V OBCI:

Velký Kosíř - je výrazný vrch v geomorfologickém podcelku Bouzovská vrchovina – nejjižnějším to podcelku Zábřežské vrchoviny, ležící zhruba 9 km severozápadně od Prostějova a 15 km jihozápadně od Olomouce. Velký Kosíř má protáhlý kosovitý tvar (orientace od severozápadu k jihovýchodu). Velký Kosíř je chráněná lokalita, geograficky se jedná o třetí nejvyšší vrchol Zábřežské vrchoviny. Na východních svazích lze nalézt pazourkové nástroje ze starší doby kamenné, byla zde nalezena tzv. Kosířská Venuše (torzo hliněné sošky ženy z mladší doby kamenné z kultury lidu moravské malované keramiky). Na vrcholu kopce se nachází 25 m vysoká rozhledna (pro veřejnost otevřena v roce 2013). Přes kopec a okolní obce vede naučná stezka. V roce 2000 bylo území zalesněného kopce i s nejbližším okolím vyhlášeno Přírodním parkem Velký Kosíř.

Brus - tato přírodní památka se nachází JZ od Čech pod Kosířem na katastrálním území Služín o celkové rozloze asi 42 ha. Důvodem ochrany jsou společenstva teplomilné vegetace a výskyt vzácných motýlů rodu Lepidoptera, Rhopalocera a Zygaenidae. Floristicky pozoruhodná jsou nakupení několika druhů růží na poměrně malé lokalitě.

OSTATNÍ TURISTICKÉ ATRAKTIVITY V OKOLÍ:

Rozhledna Velký Kosíř - 7 km, rozhledna stojí na vrcholu Velkého Kosíře (442 m n. m) a vedou na ni stezky ze všech okolních vesnic. Pro veřejnost byla otevřena 22. 6. 2013. Jedná se o dřevěnou stavbu ve tvaru komolého kužele s betonovým soklem, ve kterém je umístěno zázemí pro provoz - WC, pokladna, občerstvení a prodejna suvenýrů. Dřevěné schodiště je kryto plechovými stěnami a střechou. Vyhlídková plošina leží ve výšce 25 metrů.

Zámek Čechy pod Kosířem – 3 km, klasicistní zámek obklopený přírodně krajinářským parkem o rozloze 21,5 ha, který patří k nejcennějším objektům historické zeleně na Moravě, je spjat se šlechtickým rodem Silva-Tarouca. Přítelem hraběcí rodiny byl slavný český malíř Josef Mánes, který Čechy pod Kosířem pravidelně navštěvoval a tvořil zde v letech 1849-1871.

UBYTOVÁNÍ:

Ve Stařechovicích a okolních obcích nalezneme následující ubytovací služby:

penzion Mánes – 3 km, Čechy pod Kosířem, kapacita 40 lůžek. Pokoje mají vlastní sociální zařízení, TV, telefon, wi-fi. K dispozici je restaurace se salonkem.

penzion na Figleně – 8 km, Slatinice, s ubytovací kapacitou až 30 lůžek, poskytující teplou i studenou kuchyni. Salonk s kapacitou 20-40 míst.

penzion Majorka – 8 km, Slatinice, kapacita 16 pokojů s vlastním sociálním zařízením v každém pokoji. K dispozici je společenská místnost s jídelnou a možnost stravování formou polopenze či plné penze. Penzion nabízí i školící místnost, která pojme max. 36 osob.

penzion u Veterána – 8 km, Slatinice, kapacita 25 lůžek s možností snídaní. Všechny pokoje jsou vybaveny vanou či sprchovým koutem. K dispozici je rovněž přednášková místnost.

penzion Sport – 8 km, nachází se v Kostelci na Hané a nabízí ubytování v 13 ti pokojích s vlastním sociálním zařízením a televizí. K dispozici je konferenční místnost a restaurace, která nabízí teplou i studenou kuchyni. Je zde možnost využít posilovny či rehabilitačních služeb.

Ubytování lepší kategorie, velké množství ubytovacích a stravovacích služeb nalezneme v nedalekém Prostějově (9 km), např. *Grandhotel Prostějov, pension Alberta, pension u Paroháče, hotel Gól, restaurace u Chmelů atd.*

STRAVOVÁNÍ:

hospoda u Hochvaldů – 4 km, Bílovice-Lutotín

Hanácká restaurace – 3 km, Kostelec na Hané

U Pramene – 3 km, Kostelec na Hané, pivnice se salonkem.

penzion Mánes – 3 km, Čechy pod Kosířem, restaurace s teplou a studenou kuchyní, barem a salonkem.

restaurace u Minářů – 8 km, Slatinice, teplá i studená kuchyně, s možností ubytování.

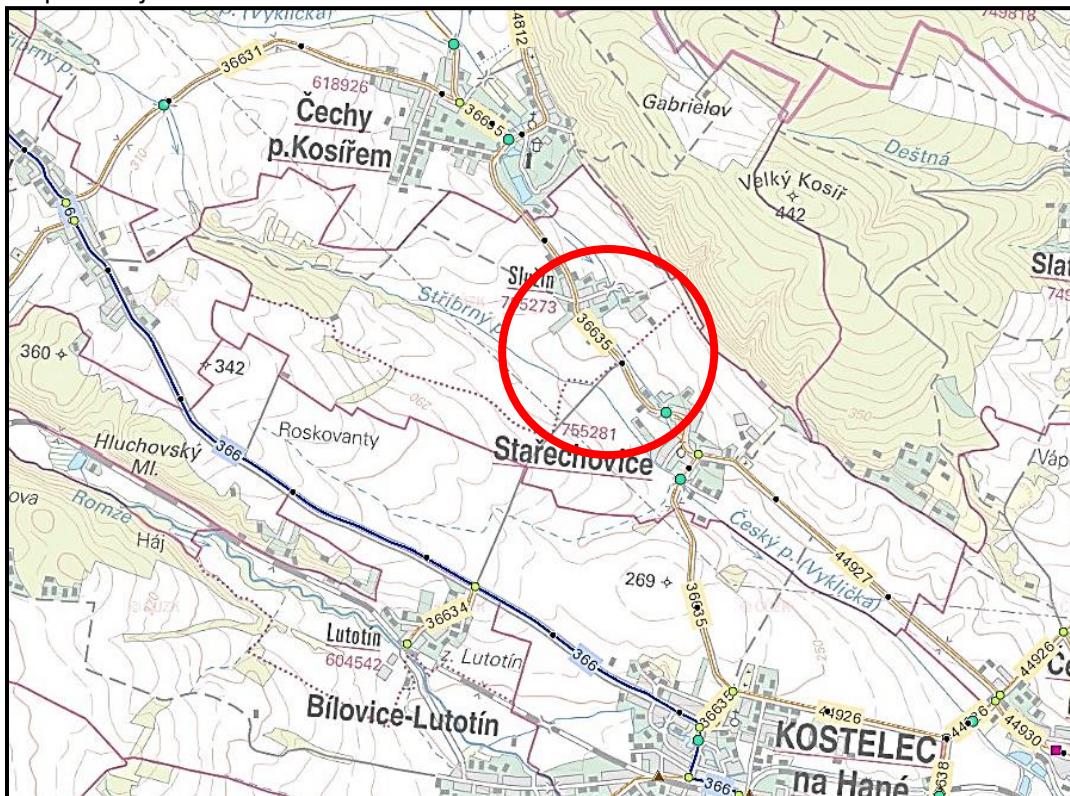
Obec Stařechovice nemá k dispozici ubytovací ani stravovací služby. K dispozici je pouze místní hostinec, který nabízí jen alkoholické a nealkoholické nápoje.

1.1.5. Vybavenost a dopravní infrastruktura

Napojení obce na silniční a železniční síť

Obec Stařechovice je napojena na silniční síť díky komunikacím 3. třídy a to III/36635 a III/44927. Tyto komunikace byly v roce 2022 a 2023 opraveny a položen nový koberec. Zároveň bylo ukončeno zhotovení nových sítí. (kanalizace a převedení elektrických rozvodů do země, kompletní zhotovení nových chodníků). Obec je dále napojena na silnici II. třídy II/366, která vede do města Prostějov. Z města Prostějov je dále možné se napojit na dálniční síť a to díky R46. V tomto případě je vzdálenost na nájezd R46 cca 9,4 km. Dále je možné se napojit na R35 ve směru na Mohelnici, kde je vzdálenost na nájezd do Unčovic cca 20,1 km. Nejbližší napojení obce na železniční trať (trať 271 Prostějov-Chornice) je Kostelci na Hané a odtud se občané mohou dostat dále do Prostějova na železniční trať Olomouc- Prostějov- Vyškov- Brno. Nicméně spoje z Kostelce na Hané nejsou moc časté a lepší dostupnost je zajištěna pomocí autobusové dopravy. Dopravní zatížení je minimální díky faktu, že obec neleží na důležité dopravní trase, která by vedla přímo přes obec.

Mapa 2 Krajské komunikace na území obce



Zdroj: <http://geoportal.gov.cz/web/guest/map?openNode=Orthoimagery&keywordList=inspire>

Tabulka 23 Seznam krajských cest procházejících katastrem obce

| Číslo | Silnice | Technický stav |
|-----------|--|--|
| III/36635 | Silnice Čechy pod Kosířem- Služín- Stařechovice-Kostelec | Část silnice v extravilánu obce v dobrém stavu. Silnice přes Služín je ve velmi špatném stavu. |
| III/44927 | Silnice Stařechovice- Čelechovice na Hané | Silnice v intravilánu je ve špatném stavu a to i v extravilánu obce |

Místní komunikace

Obec disponuje sítí místních komunikací o celkové délce cca 3 248m. Výše uvedená délka je rovna délce všech místních komunikací v obci Stařechovice a Služín.

V obci Stařechovice je od r. 2022 plně opravená místní silnice s kvalitním novým povrchem. Místní komunikace ve Služíně je ve zhoršeném stavu a jsou kryty živíci případně dlažbou. Podrobná mapa stavu místních komunikací lze nalézt v mapové příloze, kde jde jasně vidět stav místních komunikací a jejich lokalizace. Místní komunikace jsou udržovány vlastními kapacitami, v případě nedostatku vlastních kapacit vypomáhají s údržbou najatí soukromí podnikatelé.

Tabulka 24 Stav a délka místních komunikací v obci a jejich místních částech

| Stařechovice | Stav místních komunikací | Celková délka místních komunikací v daném stavu |
|--------------|---|---|
| | Místní komunikace ve vynikajícím stavu, plně opravená s novým asfaltovým kobercem, v nejbližších 7 letech nebude třeba žádných investic | Cca 1785 m |

Zdroj: Vlastní šetření

Tabulka 25 Stav a délka místních komunikací v obci a jejich místních částech

| Služín | Stav místních komunikací | Celková délka místních komunikací v daném stavu |
|--------|---|---|
| | Místní komunikace v uspokojivém stavu, v nejbližších 7 letech nebude třeba výraznějších investic | Cca 0 m |
| | Místní komunikace v kritickém stavu, vyžaduje okamžitou opravu či investici, velmi zhoršená sjízdnost | Cca 621 m |
| | Místní komunikace ve zhoršeném stavu, v nejbližších letech nutnost investovat pro zabezpečení požadované funkčnosti | Cca 842 m |

Zdroj: Vlastní šetření

V obci Stařechovice a Služín nejsou řešena parkovací místa. Problematika parkovacích míst by měla být řešena po komplexní rekonstrukci místních a krajských komunikací, která bude muset proběhnout po vybudování nové splaškové kanalizace. Cyklodoprava není v současné době v obci nijak řešena. Přes obec nevedou žádné cyklostezky.

Chodníky v obci

Nové chodníky v obci Stařechovice byly vybudovány v roce 2022 a 2023 jsou zkolaudovány a ve vynikajícím stavu. V místní části Služín nejsou v dobrém stavu, jsou i místa, kde chodníky chybí. V rámci vypracování programu rozvoje obce Stařechovice došlo k zjištění stavu všech chodníků v obci. Rovněž byla zjištěna potřeba vybudování chodníků nových podél komunikace krajské komunikace. Stav chodníků, celkové metry lze vyčíst z tabulky viz. níže a z přiložené mapy v příloze tohoto dokumentu. Celková délka chodníků i s chodníky, které jsou plánované k výstavbě je cca 2 099 m.

Tabulka 26 Chodníky v obci a jejich místních částech

| Stařechovice | Stav chodníku | Celková délka chodníku v daném stavu |
|--------------|---|--------------------------------------|
| | Chodníky ve výborné stavu, nově zhotovené v roce 2023, do kterých není potřeba výraznějších investic v dalších letech | Cca 1317 m |

Zdroj: Vlastní zpracování

Tabulka 27 Chodníky v obci a jejich místních částech

| Služín | Stav chodníku | Celková délka chodníku v daném stavu |
|--------|---|--------------------------------------|
| | Chodníky v dobrém stavu, do kterých není potřeba výraznějších investic v dalších letech | Cca 0 m |
| | Místa bez chodníků, kde je nutné vybudování nových chodníků | Cca 123 m |
| | Chodníky, do jejichž rekonstrukce je nutné investovat nejlépe ihned | Cca 559 m |

Zdroj: Vlastní zpracování

Dopravní obslužnost

Tabulka 28 Dostupnost a vzdálenost měst Olomouce a Prostějova

| Stařechovice | Vzdálenost (km) | Dostupnost (min) |
|--------------|-----------------|------------------|
| Olomouc | 20,1 | 90 |
| Prostějov | 9,4 | 20 |

Zdroj: Vlastní šetření

Tabulka 29 Dostupnost a vzdálenost měst Olomouce a Prostějova

| Služín | Vzdálenost (km) | Dostupnost (min) |
|-----------|-----------------|------------------|
| Olomouc | 21,4 | 90 |
| Prostějov | 10,7 | 22 |

Zdroj: Vlastní šetření

Počet spojů jak autobusů, tak vlaků je 22 a to ve všední den. O víkendu je celkový počet spojů 4. Doba, za kterou mohou občané docestovat do města Prostějova je cca 20 minut. Dopravní spojení mezi Stařechovicemi a krajským městem Olomouc je možno přes pracovní dny cca 26 spoji. A o víkendu je možné se dopravit do krajského města 7 spoji. Průměrná doba, která je potřeba na dopravu do krajského města je cca 90 minut, některé spoje jedou do krajského města i více než dvě hodiny, a to díky faktu, že je nutné přeseďat na jiný autobus či vlak. Na většinu návazných spojů je nutné přeseďat v městě Prostějov. Spoje jsou zajišťovány například ARRIVA MORAVA a.s., České dráhy a.s. a FTL- First Transport Lines a.s., Tourbus a.s. a Vojtíla.

Množství a kvalita spojů je dostatečná, avšak u vlakových spojů, které jedou z Kostelce na Hané. Byla by potřeba kvalitnějších dopravních prostředků, které jsou z větší části mnoho let staré a je potřeba jejich rekonstrukce či jejich celková náhrada za nové dopravní prostředky. Obec nemá v majetku žádný

dopravní prostředek, kterým by vozila občany jak na kulturní akce, tak k lékaři či za prací, jelikož je tato aktivita dostatečně pokryta soukromými subjekty. Obec je zapojena do systému IDSOK. V rámci dopravní obslužnosti nechybí žádné spoje. Obec je zapojena do KIDSOK. Území leží mimo zájmy dopravy vodní, letecké a mimo zájmy výstavby dálnic, resp. Rychlostních komunikací

Kanalizace

Kanalizace byla budována v letech 2018 – 2019. Do konce roku 2019 bylo připojeno do kanalizační sítě 100 % obytných rodinných domů a podnikatelských subjektů

Vodovody

Tabulka 30 Počet napojených obyvatel na vodovod v obci

| Obec | Počet obyvatel (1/2015) | Počet zásobených obyvatel (2010) | Předpokládaný vývoj r. 2015 | Počet zásobených obyvatel/počet obyvatel |
|--------------|-------------------------|----------------------------------|-----------------------------|--|
| Stařechovice | 532 | 293 | 293 | 55 % |

Zdroj: <http://mapy.kr-olomoucky.cz/prvk/>

Obec má vybudovaný veřejný vodovod, provozovatelem vodovodu je INSTA Prostějov, s.r.o., vlastníkem je Sdružení obcí vodovodu Pomoraví. Zdrojem pitné vody je VDJ Stráž 5 400 m³ max.hl. 283,00 m n.m., ze kterého je postupně dopravována voda do ZČS Lutotín. Ze ZČS Lutotín je výtlačným řadem PVC DN 200, délky 1 653 m dopravena do VDJ Čechy pod Kosířem 2 x 150 m³, max.hl. 334,50 m n.m. Z VDJ Čechy pod Kosířem je zásobovacím řadem PVC DN 150, délky 568 m přivedena voda do P.K. Služín – 30 m³, hl. 301,00 m n.m. a odtud je voda dopravována dále do obcí Čechy a Služín. Z P.K. Služín do obce Služín po vodoměrnou šachtu je voda dopravována zásobním řadem z PVC DN 100, délky 1 904 m. Z vodoměrné šachty je přivedena voda do rozvodné sítě v obci, která je provedena jako zaokruhaná s koncovými větvemi a je zásobována v jednom tlakovém pásmu. Rozvodná síť je z PVC DN 80, celková délka rozvodné sítě je 1 585 m. V obci je vybudováno 26 ks vodovodních přípojek na které je napojeno 55 % trvale bydlících obyvatel. Zbývající obyvatelé jsou zásobeni z vlastních domovních studní.

Plynovod

Obec Stařechovice a její místní části Služín jsou plynofikovány a většina obyvatel je na něj napojena. Plynovod je v dobrém technickém stavu a není proto nutné do něj v dalších letech investovat

Informační servis obce

Občané obce Stařechovic jsou informováni pomocí těchto způsobů. Pomocí internetových stránek obce, které byly znovu přepracovány a obecní rozhlas, který je však nutno zrekonstruovat a doplnit v nové lokalitě spolu s veřejným osvětlením obce.

Veřejné osvětlení a elektrická síť

Veřejné osvětlení v obci již bohužel nevyhovuje standardům, které jsou v dnešní době požadovány. Osvětlení je již i ve špatném technickém stavu. Výměna veřejného osvětlení je též nutné kvůli energetickým úsporám obce, kdy po nahrazení stávajících lamp veřejného osvětlení technologií led dojde ke snížení nákladů až o polovinu původních. V rámci rekonstrukce veřejného osvětlení by rovněž mělo dojít k položení elektrické sítě do země.

Odpadové hospodářství

V obci Stařechovice a Služín je směsný komunální odpad vyvážen jednou za 14 dní. Odvoz směsného komunálního odpadu zajišťuje ASA Prostějov. Na území obce je dvakrát ročně zajištěn svoz velkoobjemového a nebezpečného odpadu. V rámci třídění odpadů existují 4 sběrná místa, kde občané mohou odložit tříděný odpad jako plasty, papír, sklo bílé i barevné a nápojové kartony. Na obecním úřadě mají možnost odložit i kovy a bioodpad. Bioodpad jev obci řešen pomocí domácích kompostérů.

Obec má rovněž na svém pozemku kontejnery na bioodpad. V obci Stařechovice ani Služín se nenachází funkční a ani zrekultivovaná skládka odpadu. Datové sítě, kabelové rozvody

V obci není vybudován optický kabel. Je zde využívána telefonní linka pro ADSL a VDSL internet. Připojení přes telefonní linku je zajišťováno pomocí O2. Rychlost i kvalita připojení je na standardní úrovni. Připojení na internet je též možné pomocí WIFI a poskytovatelů: INFOS internet, a dalších.

Vybavenost
Bydlení

Níže uvedená tabulka zobrazuje domovní fond v obci Stařechovice a místní části Služín. Tato tabulka vychází ze SLDB (sčítání lidu, domů a bytů) z roku 2021.

Tabulka 31 Domovní fond

| | | Celkem | rodinné domy | bytové domy | ostatní budovy |
|---|---------------------------------|--------|--------------|-------------|----------------|
| Domy úhrnem | | 211 | 206 | 1 | 4 |
| Domy obydlené | | 177 | 172 | 1 | 4 |
| z toho podle vlastnictví domu | fyzická osoba | 162 | 162 | - | - |
| | obec, stát | 4 | - | 1 | 3 |
| | bytové družstvo | - | - | - | - |
| | spoluvlastnictví vlastníků bytů | 8 | 8 | - | - |
| z toho podle období výstavby nebo rekonstrukce domu | 1919 a dříve | 21 | 20 | - | 1 |
| | 1920 - 1970 | 65 | 63 | 1 | 1 |
| | 1971 - 1980 | 27 | 27 | - | - |
| | 1981 - 1990 | 16 | 16 | - | - |
| | 1991 - 2000 | 21 | 20 | - | 1 |
| | 2001 - 2011 | 16 | 16 | - | - |
| | 2012 -2023 | 8 | 8 | 1 | 1 |

Zdroj: ČSÚ (veřejná databáze, SLDB 2011)

Z tabulky je patrné, že ve Stařechovicích a místní části Služín bylo v roce 2023 (SLDB) celkem 211 domů, z toho 206 rodinných domů, 1 bytový dům a 4 ostatní budovy. Z toho obydlených domů bylo celkem 169, obydlených rodinných domů bylo 164, 1 obydlený bytový dům a 4 ostatní budovy. Z toho podle vlastnictví domu bylo celkem 162 rodinných domů ve vlastnictví fyzické osoby, obec či stát vlastní 3 ostatní budovy a 1 bytový dům. Celkem 8 rodinných domů jsou ve spoluvlastnictví vlastníků bytů. Dále je možné z tabulky vyčíst období výstavby nebo rekonstrukce domu v jednotlivých letech.



Další tabulka zobrazuje obydlené byty podle právního důvodu užívání a počtu obytných místností. Celkem obydlených bytů bylo 206, z toho 198 rodinných domů, 3 bytové domy a 5 ostatních budov. Z toho právního důvodu užívání bytu je celkem 160 rodinných domů ve vlastním domě, v osobním vlastnictví nejsou žádné bytové domy, nájemní rodinné domy 5, nájemní bytové domy 3 a ostatní budovy 4. Družstevní bytové či rodinné domy nejsou žádné. Dále je z tabulky možné vyčíst počet obytných místností v rodinných či bytových domech.

Tabulka 32 Obydlené byty podle právního důvodu užívání a počtu obytných místností

| | | Celkem | rodinné domy | bytové domy | ostatní budovy |
|------------------------------------|-----------------------|--------|--------------|-------------|----------------|
| Obydlené byty celkem | | 206 | 198 | 3 | 5 |
| z toho právní důvod užívání bytu | ve vlastním domě | 168 | 168 | - | - |
| | v osobním vlastnictví | - | - | - | - |
| | nájemní | 12 | 5 | 3 | 4 |
| | družstevní | - | - | - | - |
| z toho s počtem obytných místností | 1 | 5 | 5 | - | - |
| | 2 | 14 | 11 | - | 3 |
| | 3 | 48 | 47 | 1 | - |
| | 4 | 68 | 65 | 2 | 1 |
| | 5 a více | 57 | 57 | - | - |

Zdroj: ČSÚ (veřejná databáze, SLDB 20011)....2023

Počet zájemců o dům/byt:

Obec eviduje zájemce o bydlení. Aktuálně jsou 3 zájemci o obecní byty.

Podpora bytové výstavby obcí:

Obec nepodporuje bytovou výstavbu v obci.

Sociální bydlení:

Obec nepánuje sociální bydlení.

Školství a vzdělávání

V obci Stařechovice je dětem k dispozici mateřská škola se školní jídelnou - výdejnou. Mateřská škola nedisponuje školní družinou. Mateřskou školu navštěvují děti převážně ze Stařechovic a **Služina**. Základní školu děti navštěvují ve spádové obci v Čechách pod Kosířem a Kostelci na Hané. V Čechách pod Kosířem od 1. do 5. třídy a v Kostelci na Hané od 1. do 9. třídy. Menší část dětí navštěvuje ZŠ i v Prostějově.

Jídelna – výdejna při mateřské škole má kapacitu 27 osob.

Mateřská škola

Zřizovatelem mateřské školy ve Stařechovicích je obec. Mateřská škola je jednotřídní. Věková kategorie pro přijetí dětí je od 3 let. Kapacitu dle Rejstříku škol a školských zařízení a skutečnou naplněnost uvádí tabulka č. 37

Tabulka 33 Kapacita MŠ

| Rok | Kapacita | Naplněnost | Volná místa |
|-------------|----------|------------|-------------|
| 2014/2015 | 24 | 24 | 0 |
| 2016 - 2022 | 24 | 24 | 0 |

Zdroj: kapacita - Rejstřík škol a školských zařízení a vlastní šetření, 2015 a 2022

Z tabulky je zřejmé, že mateřská škola je z 100 % naplněna. Vzhledem k tomu, že se má počet dětí ve školkách v nejbližších letech zvyšovat, je možné, že kapacita nebude dostačující.

Mateřská škola má 2 pedagogy. Mateřská škola pro školní rok 2014/2015 disponuje asistentkou pedagoga a logopedem, který dochází do školy. Na jednoho učitele připadá v průměru 12 dětí.

Školní infrastruktura

Není potřeba žádných investic do infrastruktury. Nemají k dispozici logopeda ani speciálního pedagoga.

Mimoškolní aktivity

Při mateřské škole fungují kroužky. Pedagogové většinou vykonávají výuku mimoškolních aktivit nad rámec své pracovní doby. Mzdy na toto neformální vzdělávání jsou často poddimenzované.

K dispozici je pobočka Základní umělecké školy v Čechách pod Kosířem.

Práce s dětmi a mládeží

Práci s dětmi a mládeží zastává také SDH Služín, SDH Stařechovice, I spolek Hanáci z.s. a Komunitní centrum Služín.

Sociální inkluze

Škola nemá zkušenosti se sociální inkluzí.

Financování školství

Zřizovatel přispívá každoročně na provoz škol. Základní a mateřská škola dostává příspěvek od státu cca 7 890,- Kč ročně na žáka. Tabulka č. ... udává výši financování neúplné základní školy a obou mateřských škol.

Tabulka 34 Příspěvek na MŠ

| Rok | Příspěvek zřizovatele | Příspěvek státu |
|----------------------|-----------------------|--------------------|
| Školní rok 2014/2015 | | |
| Mateřská škola | 20.000,- Kč/měsíc | 7 890 x počet dětí |

Zdroj: Vlastní šetření

Zdravotnictví

Ve Stařechovicích se nenachází zdravotní středisko. Nejbližší nemocnice je pak v nedalekém Prostějově (Nemocnice Prostějov – dojezdová vzdálenost cca 9 km). Fakultní nemocnice v Olomouci je ve vzdálenosti 19 km a Vojenská nemocnice v Olomouci je vzdálena 23 km. Zdravotnická záchraná služba je dostupná z Prostějova a Olomouce (max. dojezd 20 minut).

V sousedním Kostelci na Hané (cca 2 km od Stařechovic) a v Čechách pod Kosířem (cca 3 km) je k dispozici ordinace praktického lékaře pro dospělé, praktický lékař pro děti a dorost a zubní ordinace. Ostatní zdravotnické služby jsou pro občany umístěny v Olomouci, kde se nachází široké spektrum zdravotnických služeb (např. Poliklinika Olomouc - 20 km, SPEA Olomouc – 20 km, Poliklinika AGEL – 23 km aj.), kde nalezneme ordinaci praktického lékaře pro dospělé, ordinaci praktického lékaře pro děti a

dorost, zubní ordinaci, kožní, oční, ORL, gynekologickou a jinou ambulanci. Podobný rozsah zdravotnických služeb poskytuje i Zdravotnické centrum v Prostějově – vzdálené asi 9 km od Stařechovic. Do Olomouce, Prostějova a okolních obcí je velmi dobrá dopravní dostupnost pomocí veřejné hromadné dopravy.

V níže uvedené tabulce jsou vyobrazeni někteří poskytovatelé zdravotnických služeb v Kostelci na Hané, Čechách pod Kosířem a v Čelechovicích na Hané.

Tabulka č. Poskytovatelé zdravotnických služeb v Kostelci na Hané, Čechách pod Kosířem a Čelechovicích na Hané

Tabulka 35 Poskytovatelé zdravotnických služeb v Kostelci na Hané, Čechách pod Kosířem a Čelechovicích na Hané

| | Typ zařízení | Jméno a příjmení | Kontaktní informace |
|----|--|--|---|
| 1. | Ordinace praktického lékaře pro dospělé | MUDr. Anna Kalábová, MUDr. Hana Ptáčková | Kostelec na Hané, Tyršova 33, tel.: 582 373 498, e-mail: anna.kalabova@seznam.cz, Ordinační hodiny: Po., St., Čt., a Pá.: 7:00 – 13:00, Út.: 12:00 – 18:00 hod. |
| 2. | Ordinace praktického lékaře pro děti a dorost | MUDr. Petr Sedláček | Ruská 289, Čelechovice na Hané, tel.: 582 373 618, Ordinační hodiny: Po., Út., Čt., Pá.: 7:00 – 12:00 a 13:00 – 16:00, St.: 7:00 – 10:00 a 13:00 – 16:00 hod. |
| 3. | Samostatná ordinace praktického lékaře – stomatologa | MUDr. Marie Grmelová | Čechy pod Kosířem, nám. Svobody 289, tel.: 733 513 555, Ordinační hodiny: Středa: 08:00 – 13:00 hod. |
| 4. | Samostatná ordinace praktického lékaře – stomatologa | APEX medical centrum | Kostelec na Hané, Sportovní 898, tel.: 582 373 213, e-mail: Info@apexcentrum.cz, Ordinační hodiny: více lékařů v různou ordinační dobu. Více info na: http://www.apexcentrum.cz/index.php |
| 5. | Zařízení lékárenské péče | Mgr. Josef Svoboda – soukromá lékárna | Kostelec na Hané, Boženy Němcové 846, tel.: 582 373 218, Provozní doba: Po., St., Čt., Pá.: 08:00 – 16:00, Út.: 08:00 – 17:00, So.: 08:00 – 11:00 hod. |

Zdroj: vlastní zpracování

Ve Stařechovicích chybí zařízení lékárenské péče. Nejbližší lékárna je v Kostelci na Hané, Čelechovicích na Hané, Slatinicích, Lutíně a Prostějově. Převážně větší lékárny v Prostějově mají provozní dobu i o víkendu.

V obci chybí ordinace prakt. lékaře pro děti a dorost (nejbližší ordinace je v Kostelci na Hané a Prostějově), ordinace prakt. lékaře pro dospělé, zubní lékař, gynekologická a jiná ambulance. Veškeré zdravotnické služby nalezneme v okolních sousedních obcích či větších spádových sídlech (Prostějov, Olomouc).

Kultura

Na soutoku Českého a Stříbrného potoka vznikla po odchodu Keltů a germánských kmenů osada, jejíž jméno Stařechovice ukazuje na starou slovanskou rodovou vesnici, která se zde vyvíjela již od 10. století. Její prvotní obyvatelé se jmenovali podle svého zakladatele rodu Stařecha - Stařechovci.

Bylo nalezeno množství archeologických nálezů (střepy s typickou slovanskou vlnovkou) z dřívějších období, zvláště z doby bronzové.

Kromě archeologických nálezů je však třeba uvést stařechovickou pískovcovou raně románskou křtitelnicí, která patří k nejstarším evidovaným památkám hmotné kultury na Prostějovsku, a dokládá tak starobylost křesťanského období Stařechovic.

O minulosti Stařechovic vypravují nejstarší písemné zprávy teprve z poloviny 14. století, pocházející z pera jedné z větví pánů z Kunštátu, vlastníků zdejší tvrze a vsi. Tvrz se nalézala na jihozápadním okraji vesnice. Vnější ochranu tvrze tvořil okružní příkop, pravděpodobně napájený z blízkého potoka. Ten je

dnes zahrnut a rovněž zredukované koryto je dnes vedeno poněkud jinou trasou než v minulosti. Sotva znatelnou připomínkou tvrze je malý pahorek (17x17 m) za domem čp. 10, z něhož je část odtěžena. O šířce příkopu, která byla asi 15 m, vypovídá jen prosednutí terénu na východě a severozápadě. Z počátku 15. století se ve Stařechovicích uchovala památka mimořádné kulturní a historické hodnoty - gotická Madona.

Za válek husitských se stal majitelem Stařechovic Hynek z Valdštejna, později Jiří z Kravaň a Václav z Boskovic. Ovdovělá Kunka z Boskovic se svým synem Ladislavem z Boskovic vydala pro obyvatele Stařechovic dne 6. února 1499 v Moravské Třebové odúmrtí - listinu, kterou dává všem obyvatelům Stařechovic svobodu při rozhodování o dědicích jejich majetku. Ladislav z Boskovic vesnici Stařechovice s pustou tvrzí prodal Vilémovi z Perštejna.

Uprostřed bouřlivých událostí třicetileté války Stařechovicemi a okolním krajem procházela císařská i cizí vojska. Z roku 1643 máme dost smutných zpráv o řádění švédské soldatesky, která drancovala celý kraj.

V roce 1644 došlo k obnovení obecní správy a pořízení kulatého obecního razítka se znakem: uprostřed kůň stojící na pahrbcích, vpravo hledící, text v kruhu: PECET OBECNY DEDINY STARECHOWIC - 1667.

Stařechovický kostel byl od třicetileté války ve stavu značně zpustošeném. V roce 1718 se obec dala do úplné přestavby kostela. Z hotovosti starého kostela a na náklady obce byl vystavěn nový kostel ve střízlivém baroku. Hlavní oltář je zasvěcen Narození Panny Marie. Svátek připadá na 8. září, kdy se koná slavná stařechovická pouť. Kostel býval vyhledávaným místem poutníků. Kolem se rozprostíral hřbitov, na němž se pochovávalo až do roku 1834, kdy byl založen dnešní hřbitov.

Podle farního zápisu měly Stařechovice od roku 1790 vlastní školu. Roku 1880 koupila obec hospodu Na pindóle a přestavěla ji vlastním nákladem na školu.

Válečné události husitských válek, války třicetileté, války Marie Terezie proti Prusům, i pochody napoleonských vojsk byla období nesmírných útrap a rabování.

V roce 1910 žilo v obci 415 obyvatel, přišla však 1. sv. válka s hladomorem v r. 1917. Padlé připomínají památníky obětem ve Stařechovicích i ve Služíně.

V posledních letech 19. století nastal značný pokrok v zemědělské výrobě, což vedlo k založení Rolnického mlékařského družstva pro Stařechovice a okolí (jedno z prvních na Prostějovsku).

Po vzniku svobodného Československa, počátkem 20. let, došlo k parcelaci velkostatkářské půdy. Poklidný život obce narušily stísněné hospodářské poměry za hospodářské krize v r. 1929. V témže roce bylo dokončeno scelování pozemků a jejich odvodnění, čímž se obec značně zadlužila. V r. 1930 byla do obce zavedena elektřina.

Dne 15. března 1939 projela obcí autokolona německé armády, začaly roky fašistické okupace. Osvobození se vesnice dočkala až 9. května 1945.

Novodobé dějiny poznamenala období 2. sv. války a čtyřicetiletého budování socialismu, která změnila zvláště architekturu vesnice, ze které se vytrácí charakteristický architektonický detail a tradiční tvarosloví.

KULTURNÍ ATRAKTIVITY V OBCI:

Kostel Narození Panny Marie - Stařechovický kostel byl od třicetileté války ve značně zpustošeném stavu. V roce 1718 se obec dala do úplné přestavby kostela. Hlavní oltář je zasvěcen Narození Panny

Marie. Svátek připadá na 8. září, kdy se koná slavná stařechovická pouť. Kostel bývá vyhledáván místem poutníků.

Kaplička sv. Martina - nachází se v místní části Služín. Kaple sv. Martina byla postavena r. 1796 (zvon je z roku 1830). V interiéru je oltářní obraz sv. Martina na bílém koni, dělícího se o svůj plášť s žebrákem. Zajímavostí je vyobrazení kapličky na obraze Josefa Mánesa Dětské procesí – malíř býval častým hostem na sousedním zámku v Čechách pod Kosířem.


Románská křtitelnice - pískovcová, ranně románská křtitelnice, která patří k nejstarším evidovaným památkám hmotné kultury na Prostějovsku a dokládá tak starobylost křesťanského období Stařechovic.

- **Gotická madona** - jedná se o památku mimořádné kulturní a historické hodnoty z počátku 15. století. Je z lipového dřeva a měří 114 cm. Typově se řadí stařechovická madona do skupiny madon tzv. „krásného slohu“.

Obrázek 1 Kostel Narození Panny Marie



Kaplička sv. Martina ve Služíně



Zdroj: Programovací výbor a spolek Hanáci

Dostupnost kultury v okolí:

Občané převážně dojíždí za kulturou spádově do Prostějova, Kostelce na Hané a Olomouce. Olomouc je městem kultury. Nalezneme zde sídlo Moravské filharmonie a Moravského divadla, které již oslavilo 80. výročí svého založení. Dalším známým divadlem je Divadlo hudby, které se věnuje alternativním projektům a jako intimní klubová scéna nabízí širokou škálu představení zaměřenou na různorodé publikum. Divadlo Tramtarie a Divadlo Konvikt doplňují olomouckou alternativní scénu a svým repertoárem přitahují hlavně mladé publikum. Divadlo Konvikt ve spolupráci s Moravským divadlem pravidelně pořádá na přelomu dubna a května úspěšný festival

Divadelní Flora. Pro nejmenší je v Olomouci loutkové divadlo Kašpárkova říše. V Olomouci nalezneme nespočet galerií, muzeí (např. Arcidiecézní muzeum, Vlastivědné muzeum, atd.) a kin (Multikino Cinestar, Premiere Cinemas a Kino Metropol).

Sály (pro divadlo), kina, výstavní prostory, koncertní prostory:

Obecní místnost Stařechovice – výstavní prostory

Prostory místní část Služín – Zlatá devítka (objekt Komunitního centra Služín a spolku Hanáci)

| Obec | Turistická zajímavost, přírodní, kulturní památka |
|---------------------|--|
| Bílovice Lutotín | – Žudr – selská usedlost |
| Čechy p. K. | Empírový zámek, rozhledna, zahradní pavilón, skleník, zámecký park, Mánesova pamětní síň, hasičské muzeum, naučná stezka v chráněném území Velký Kosíř, cyklostezky |
| Čelechovice | Přírodní park Velký Kosíř |
| Kostelec na Hané | Farní kostel sv. Jakuba, hřbitovní zeď s branou, sochy svatých, Bezručův domek – muzeum |
| Laškov | Zámek, kostel |
| Lešany | Lokalita konice, lípy, kostel |
| Pěňčín | Není |
| Přemyslovice | Větrný mlýn, zámek |
| Ptení | Kostel sv. Martina, pamětní sochy, zámek, Kapličky v Holubicích a Ptenském Dvorku |
| Smržice | Barokní fara a boží muka, pamětní sochy, kříže, desky |
| Zdětín | Kaple sv. Anny, kaplička na Mokřínách, Bělecký Mlýn - rodiště ak. malíře Oldřicha Lasáka (*9.12.1884, +21.6.1968), nad Běleckým mlýnem stojí zachovalé nordické hradiště (4 000 let př.n.l.) |

Tabulka 36 Dší významné přírodní a kulturní památky na území mikroregionu

Zdroj: vlastní zpracování

Kulturní památky nehmotné:

Obec Stařechovice nemá klasický folklor

Spolky se sídlem s působností na území obce jsou významnými pořadateli kulturních a společenských akcí v obci i regionu. Podrobným přehledem spolků se zabývá kapitola 1.2.3 Spolková, osvětová a informační činnost. Zde předkládáme přehled nejvýznamnějších akcí, které spolky a obec pořádají v průběhu kalendářního roku.

Tabulka 37 Akce – kalendář (významné akce pořádané v obci, často se opakující)

Akce, které pořádá Komunitní centrum Služín ve spolupráci se spolkem Hanáci.

| | |
|---|-----------------|
| <i>Oslavy MDŽ, setkání služínských a stařečovských žen</i> | <i>březen</i> |
| <i>Velikonoční tvoření, a tradice</i> | <i>Duben</i> |
| <i>Májové oslavy, stavba a kácení máje, položení kytice k pomníku</i> | <i>květen</i> |
| <i>Soutěž ve střelbě ze vzduchovky, Složenská moška</i> | <i>červen</i> |
| <i>Rybářský den, seminář s besedou o rybách, opékání makrel</i> | <i>červenec</i> |
| <i>Žně na Hané – Složensky dožínke</i> | <i>srpen</i> |
| <i>Kulinářská soutěž, - Složenské gulášfest</i> | <i>září</i> |
| <i>Soutěž o titul Znalec piva</i> | <i>říjen</i> |
| <i>Setkání s Hulány 1. jezdeckého pluku Marvalt</i> | <i>listopad</i> |
| <i>Mikulášská nadílka</i> | <i>prosinec</i> |

Zdroj: vlastní zpracování

V roce 2022 po setkání vedení výboru spolku Hanáci s členy bývalé hudební skupiny Kontinent. Došlo k uzavření dohody o poskytnutí prostorů k nácvikům populárních skladeb u spolku a vedoucí Kontinentu na oplátku ujistil pravidelné vystoupení skupiny při kulturních a společenských akcích Komunitního centra a spolku Hanáci.

U spolku Hanáci byla rovněž v roce 2022 založena skupina Salomi s hudebníků mladé generace ve Služíně. Rovněž tato hudební skupina pravidelně vystupuje na akcích Komunitního centra a spolku Hanáci.

Sport a volnočasové aktivity

V obci Stařechovice je v současné době jen jedno hřiště, které mohou využívat děti z obou obcí a to Stařechovic či Služína. Další hřiště, které je možno využívat je hřiště u mateřské školy, které je v dobrém stavu. Využívají jej děti v rámci mateřské školky. V obci působí i Sokol. V rámci Sokola cvičí jak ženy, tak děti. Děti jsou již od brzkého věku vedeni ke sportu a toto působí jako prevence kriminality u mladých lidí. Ve Stařechovicích by byla potřeba vybudování multifunkčního hřiště, které v současné době chybí a bylo by nutné toto multifunkční hřiště vystavět. V obci fungují i dva sbory dobrovolných hasičů (SDH Stařechovice a SDH Služín, které se starají i o malé děti a jezdí s nimi na soutěže v hasičském sportu. Hasičský sport provozují i dospělí.

Životní prostředí

Stav životního prostředí

V obci Stařechovice a místní části Služín se nevyskytuje žádný závažnější jev, negativně ovlivňující životní prostředí v obci.

Půdní fond, kvalita půd, míra ohrožení erozí

Zemědělská půda tvoří téměř 89% rozlohy katastru obce, lesní pozemky pak pouze 5 %. Ze zemědělské půdy je 93% orná, necelé 3 % tvoří trvalé travní porosty stejně jako zahrady a sady.

Vzhledem k charakteru krajiny a svažitosti území je zemědělská půda potenciálně náchylná k vodní erozi. V současné době díky způsobu hospodaření nedochází k výraznějším problémům se splachem půd.

Kvalita ovzduší

V obci neexistuje větší zdroj znečištění ovzduší. Problémem, zejména v chladnější polovině roku, je bodové znečištění nesprávným topením v lokálních v některých domácích topeništích (kotle, krby, kamna), a to zejména v období inverzního klimatu. Částečným problémem je místní znečištění průtahem silnice III/36635 a III/44927 přes katastr obce (zejména prašnost a hluk z dopravy).

Kvalita vody z lokálních zdrojů

Poměrně hojně je v obci využívání lokálních zdrojů podzemní vody domácnostmi, jako doplněk vybudované kompletní vodovodní sítě, u části domácností též výlučné.

Nejvýznamnější tok procházející obcí, je Český potok s pravostranným přítokem Stříbrný potok. Stav vody se významně zlepšil po vybudování kanalizace a ČOV v obci Čechy pod Kosířem, na horním povodí. Přesto je zde však stále patrný velmi negativní vliv z nepřítomnosti čištění vod ve Služíně i Stařechovicích. Tuto problematiku v současné době obce řeší, ve střednědobém horizontu by mělo dojít ke zlepšení stavu.

Míra ohrožení hlukem

Nejzávažnějším zdrojem hluku v obci je průtah silnice III. třídy č. 36635 přes katastr obce i centrem obce samotné, komunikace spojující Kostelec na Hané s Čechy pod Kosířem. V obci se nenacházejí žádné plochy nebo areály brownfields, či lokality s ekologickými zátěžemi, které by obec musela řešit.

Přehled nejvýznamnějších prvků ovlivňujících životní prostředí obce pozitivně

- obec je v relativně harmonické kulturní krajině
- úpatí Kosíře - jako významný ekologický koridor
- obec se aktivně zapojuje do systému třídění odpadu
- plynofikace v obci
- maloplošná chráněná území jako krajinně významná refugia

Přehled nejvýznamnějších prvků ovlivňujících životní prostředí obce negativně

- v obci je stále velké množství domácností se systémem vytápění tuhými palivy

Ochrana životního prostředí

Obec Stařechovice a Služín neleží na území žádného velkoplošného zvláště chráněného území. Nejbližšími velkoplošnými chráněnými územími jsou CHKO Moravský Kras a CHKO Litovelské Pomoraví.

Na východním okraji katastru obce se nachází Přírodní památka Brus. Severně na úbočí Kosíře pak přírodní památka Andělova zmola, ta je však již mimo katastrální území obce. Severně od centra Stařechovic i Služína se nachází hranice přírodního parku Velký Kosíř.

Přírodní park Velký Kosíř

Přírodní park Velký Kosíř je chráněná lokalita v jižní části Zábřežské vrchoviny. Rozkládá se v okolí vrchlu Velký Kosíř (442 m n.m.), který je nejvyšším vrcholem Hané. Tento zalesněný plochý kopec s nejbližším okolím je přírodním parkem o celkové rozloze 19,6 km² a vyhlášen byl roku 2000 Okresními úřady v Olomouci a Prostějově. Nachází se zde naučná stezka, popisující přírodní hodnoty území. Posláním ochrany přírodním parkem je zachovat typický krajinný ráz s jeho přírodními, estetickými a biologickými hodnotami.

Velký Kosíř je z jižní strany porostlý zakrslou doubravou se suchomilnou vegetací. Mnohé druhy zde rostou na nejsevernější hranici svého rozšíření.

Přírodní památka Brus

Přírodní památka Brus se rozkládá na celkové výměře 42 ha. Jde o fragmenty luk, starých sadů a bývalých pastvin. Většinu území tvoří les, který by měl odpovídat dubohabřinám, avšak většinu jsou zde pěstovány nepůvodní dřeviny. V posledních letech dochází k nahrazování druhové skladby za původní dřeviny. Ze vzácnějších taxonů zde nalezneme např. lomikámen zrnatý, violka srstnatá, česnek ořešec, ostřice chabá, ostřice časná, kořínek vonný, černoohlávek velkokvětý. Významný je také výskyt několika druhů motýlů, zejména okáčů, či ptáků (pěnice, strnad obecný, pěnkava obecná).

Rozvojové záměry obce tedy nejsou ve střetu s územní ochranou přírody. Obec také neeviduje žádné závažnější problémy obecné ochrany přírody na svém území.

V obci nepůsobí žádná organizace, věnují se systematicky oblasti ochrany přírody.

Správa obce
Obecní úřad a kompetence obce
Velikost úřadu, personální zajištění

Tabulka 38 Personální zajištění OÚ Stařechovice

| Personální zajištění OÚ Stařechovice | | |
|---|-------------------------|---|
| Orgán | Počet osob/členů | Funkce |
| OÚ | 3 | starosta, místostarosta, účetní |
| Zastupitelstvo | 7 | starosta, místostarosta, předseda finančního, kontrolního výboru, členové |
| Finanční výbor | 5 | předseda, členové |
| Kontrolní výbor | 5 | předseda, členové |
| <i>Obecní zaměstnanci</i> | 2 | <i>vedoucí pracovní skupiny, dělník pro čištění obce</i> |

Zdroj: www.starechovice.cz

Vybavenost obce Stařechovice

Tabulka 39 Vybavenost obce Stařechovice

| Vybavenost obce | |
|------------------------------|-------------------|
| Typ úřadu | Obecní úřad |
| Kód obce | 590053 |
| Okres | Prostějov |
| SO ORP | Prostějov |
| SO POÚ | Prostějov |
| Finanční úřad | Prostějov |
| Stavební úřad | Kostelec na Hané |
| Matrika | Čechy pod Kosířem |
| Kanalizace (ČOV) | NE |
| Veřejný vodovod | ANO |
| Plynofikace | ANO |
| Pošta | NE |
| Veřejná knihovna | ANO |
| Zdravotnické zařízení | NE |
| Lékárna | NE |
| Mateřská škola | ANO |
| Základní škola | NE |
| Dostupnost sídla kraje (km) | 20 |
| Dostupnost sídla okresu (km) | 9,4 |

Zdroj: ČSÚ – karty obcí

Organizace zřízené obcí

Obec Stařechovice není zřizovatelem žádné organizace.

Obecní vyhlášky

Přehled vydaných obecních vyhlášek: <http://www.starechovice.cz/obecni-urad/vyhlaky-a-smernice/category/3-seznam-smernic-a-obecne-zavaznych-vyhlasek>

Hospodaření a majetek obce

S majetkem obce úzce souvisí finanční ukazatel celkové likvidity obce. Tedy jak je majetek obce schopný přeměnit se na peníze za sledované období. Likvidita obce je vyjádřena podílem oběžných aktiv ku krátkodobým závazkům. Míra likvidity v obci Stařechovice za rok 2022 je na hodnotě 7,19, vhodná míra je 1,5. Míra likvidity obce Stařechovice je vyšší. V území Regionu HANÁ je většina obcí s vyšší likviditou. Nejméně likvidní jsou budovy, nejvíce likvidní peníze. Přesto volně ležící peníze nepřinášejí žádné výnosy.

Bezpečnost

Bezpečnostní situace v obci nevybočuje z průměru. Obci jsou na standardní výši přestupky. Obec využívá přestupkové komise ve městě Prostějově. V obci není v současné době obecní policista, který by řešil případný vandalismus v obci a dohled nad obcí. Pro doložení výše kriminality slouží následující tabulka, kde je popsáno v letech 2009- 2014 výš trestných činů a přestupků v obci Stařechovice a místní části Služín.

Tabulka 40Výše kriminality ve Stařechovicích a Služíně

| Rok | Trestné činy | Přestupky |
|------|--------------|-----------|
| 2023 | 0 | 3 |
| 2022 | 0 | 3 |
| 2014 | 2 | 9 |
| 2013 | 3 | 6 |

Zdroj: programovací výbor

Trestné činy zahrnují krádeže (včetně vloupání), podezřelá úmrtí, zanedbání povinné výživy (místo spáchání je určeno bydlištěm poškozeného, nikoliv pachatele), řízení pod vlivem návykové látky atd.

Přestupky zahrnují přestupky v dopravě (proti BESIP), proti majetku, proti občanskému soužití a proti pořádku v územní samosprávě.

V rámci prevence kriminality se obec snaží již od mladého věku občany podporovat ve sportování. Největším problémem v obci Stařechovice a její místních částí Služín je dopravní bezpečnost, která souvisí s dopravním zatížením na silnici 3.třídy. V obci existují 2 sbory dobrovolných hasičů a to SDH Stařechovice a SDH Služín, které řeší případné náhle příchody.

Sociální oblast

Komunitní plánování sociálních služeb

Samotné ORP Prostějov komunitně neplánuje, komunitní plánování sociálních služeb probíhá v městě Prostějově.

Komunitní plánování sociálních služeb ve městě Prostějově

Komunitní plánování sociálních služeb je otevřený a cyklický proces zjišťování potřeb a zdrojů a hledání řešení, která nejlépe odpovídají místním podmínkám a potřebám lidí. Do procesu jsou zapojeni zástupci obcí/regionů/krajů, poskytovatelé a uživatelé sociálních služeb a veřejnost

Přínosy KPSS:

a) pro uživatele sociálních služeb a širokou veřejnost:

- možnost prosadit své zájmy a potřeby
- spolupráce na tvorbě místní sociální politiky
- zvýšení dostupnosti a kvality sociálních služeb
- plánování budoucí nabídky sociálních služeb dle potřeb

b) pro poskytovatele sociálních služeb:

- spolupráce na tvorbě místní sociální politiky
- zmapování aktuálních potřeb uživatelů
- navázání užší spolupráce se zadavatelem a jednotlivými poskytovateli
- prezentace činnosti v katalogu sociálních služeb

c) pro zadavatele:

- užší spolupráce s poskytovateli sociálních služeb
- zmapování regionální potřebnosti sociálních služeb
- efektivní vynakládání finančních prostředků na zajištění služeb
- systém sociálních služeb odpovídá místním potřebám a regionálním specifikům
- lepší možnosti řešení problematiky sociálních služeb a sociálního začlenění
- partnerství a spolupráce
- zapojování místního společenství
- hledání nových lidských zdrojů a finančních zdrojů
- průběh zpracování komunitního plánování je stejně důležitý jako jeho výsledný dokument
- kompromis přání a možností

Projekt "Vytvoření střednědobého plánu rozvoje sociálních služeb v Prostějově" (1. 5. 2009 - 30. 4. 2011)

Smyslem projektu bylo zpracovat střednědobý plán rozvoje sociálních služeb na území města Prostějov, který by mapoval situaci v této oblasti. Vznikl tak nadčasový dokument, který poukázal na nedostatky v systému poskytování sociálních služeb a definuje potřeby jednotlivých uživatelů na vytyčeném území. Projekt si kladl za cíl dokončit započaté procesy plánování sociálních služeb, zefektivnit vynaložené finanční prostředky na tyto služby a vytvořit pevné organizační struktury. Veškeré aktivity navázali na přípravnou fázi, která byla ve Městě Prostějov již realizována pomocí zřízených pracovních skupin mající plnou podporu Zastupitelstva města.

V rámci projektu byla zpracována např. sociodemografická analýza, na kterou navázali analýza potřeb uživatelů sociálních služeb, finanční analýza poskytování těchto služeb nebo katalog jejich poskytovatelů. Získané informace byly dále zpracovávány

a následně použity na tvorbu střednědobého plánu rozvoje sociálních služeb v Prostějově.

Tento projekt vznikl ve spolupráci Střediska rozvoje sociálních služeb, o.p.s. v Jeseníku (žadatele projektu) a Města Prostějov (partnera projektu) a za finanční podpory Evropského sociálního fondu prostřednictvím Operačního programu Lidské zdroje a zaměstnanost a státního rozpočtu ČR.

Návazný projekt "Podpora střednědobého plánování rozvoje sociálních služeb v Prostějově" (1. 1. 2022 - 31. 12. 2044)

Středisko rozvoje sociálních služeb, o.p.s. Jeseník uspělo již s druhou žádostí o finanční podporu procesu střednědobého plánování rozvoje sociálních služeb ve městě Prostějově z prostředků Operačního programu Lidské zdroje a zaměstnanost. Město Prostějov jako partner obou projektů dokončilo aktivity současného procesu „Střednědobého plánu rozvoje sociálních služeb ve městě Prostějově pro období let 2010 – 2013“. Po vyhodnocení jeho úspěšnosti, tedy nakolik se podařilo uskutečnit vše, co se naplánovalo, byly zahájeny práce na aktualizaci informací o potřebách občanů Prostějova, ale i poskytovatelů sociálních a návazných služeb. Nejedná se o zřizování nových služeb, ale především o udržení těch stávajících, které občanům statutárního města Prostějova, usnadňují nelehké životní situace, které jsou nedílnou součástí lidského života.

Kontaktní osoba:

koordinátor projektu

DiS. Lukáš Brzoska

Magistrát města Prostějova, odbor sociálních věcí, ul. Školní 4

tel.: 582 329 450

e-mail: lukas.brzoska@prostejov.eu

V samotné obci se zařízení se sociálními službami nenachází, obyvatelé však mohou využívat sociálních služeb okolních obcí. Spádově dojíždí do Kostelce na Hané a do Prostějova (SANCO – dům domácí péče, Prostějov (Vrahovice)).

Služby dostupné v okolí:

Poskytovatelé sociálních služeb v Regionu HANÁ

Tabulka 41 Přehled poskytovatelů sociálních služeb v Regionu HANÁ

| | Organizace | forma | Název zařízení | Poskytované sociální služby |
|----|---|---|---|--------------------------------------|
| 1. | Dům seniorů František – Náměšť na Hané, p.o. | p.o. kraje | Dům seniorů František – Náměšť na Hané, p.o. | Domov pro seniory |
| 2. | Domov důchodců Jesenec, p.o. | p.o. kraje | Domov důchodců Jesenec, p.o. | Domov pro seniory |
| 3. | Domov pro seniory Kostelec na Hané, p.o. | p.o. obce | Domov pro seniory Kostelec na Hané, p.o. | Domov pro seniory |
| 4. | Domov pro seniory Ludmírov | p.o. obce obce | Domov pro seniory Ludmírov | Domov pro seniory |
| 5. | Domov se zvláštním režimem Bílsko | o.p.s.. kraje | Domov se zvláštním režimem Bílsko | Domov se zvláštním režimem |
| 6. | Charita Konice | církvní organizace | Dům pokojného stáří Bohuslavice a Konice | Domov pro seniory |
| | | | Charitní pečovatelská služba | Pečovatelská služba |
| 7. | Pomadol Olomouc | s.r.o. | Pomadol Olomouc | Pečovatelská služba |
| 8. | Trilobit o.p.s. | o.p.s. zřizovatelem obec Čelechovice na Hané | Trilobit o.p.s. | Chráněné bydlení |
| 9. | Obec Čechy pod Kosířem (zřizovatel a provozovatel), Charita Konice (poskytovatel soc. služeb) | církvní organizace | Dům pokojného stáří s pečovatelskou službou Čechy pod Kosířem | Pečovatelská a ošetrovatelská služba |

Zdroj: Vlastní zpracování, internetové stránky obcí

9 subjektů poskytuje v RH celkem 10 registrovaných sociálních služeb.

ANALÝZA STRATEGICKÝCH DOKUMENTŮ/ ROZVOJOVÝCH PLÁNŮ VČETNĚ KOMUNITNÍHO PLÁNU

Informace dostupné v Střednědobém plánu rozvoje sociálních služeb v Olomouckém kraji pro roky 2020–2024. Cílem je ověření, zda je záměr v souladu s klíčovými strategickými dokumenty zaměřenými na oblast sociálního začleňování. Cíle střednědobého plánu pro platné území. Základní parametry pro modelaci sítě: Parametr potřebnosti – síť sociálních služeb vychází ze skutečně zjištěné potřebnosti sociálních služeb. Zjišťování potřebnosti vychází z analýzy sociálních rizik, z analýzy sociodemografických procesů, z plánování na úrovni obcí, z informací od poskytovatelů a uživatelů sociálních služeb. Parametr kvality – požadavky na dodržování kvality sociálních služeb s tím, že sociální služby splňují další kvalitativní podmínky stanovené OK. Parametr dostupnosti – při tvorbě sítě je zohledňována územní a časová dostupnost sociální služby. Parametr nákladovosti – sociální služba je podrobena ekonomické analýze z dostupných dat z benchmarkingu a je zohledňována její nákladovost.

Při vyhodnocování potřebnosti vzniku sociálních služeb v OK je nutno mít na zřeteli, že nelze uplatňovat stejná hlediska na celém území kraje, neboť je nezbytné brát v potaz i řadu objektivních charakteristik determinujících určité rozdíly vyplývající např. z míry urbanizace, z věkové, kvalifikační, profesní a sociální struktury obyvatelstva na daném území, ze struktury osídlení jednotlivých územních celků, z velikostí obcí a z hustoty obyvatelstva, z míry realizace tradiční funkce rodiny v péči o staré občany, z nejrůznějších sociologických změn probíhajících ve společnosti a veškerých dalších kraji dostupných informací

DOSAVADNÍ VÝVOJ/ PODPORA SOCIÁLNÍCH SLUŽEB KOMUNITNÍHO CHARAKTERU V REGIONU

Ve Stařehovicích nebyla od roku 2020 rozšířena žádná oblast sociálních služeb.

ANALÝZA REGIONU Z HLEDISKA POTŘEB A PROBLÉMŮ VOBLASTI SOCIÁLNÍHO ZAČLEŇOVÁNÍ

Informace o životním stylu: Jaké jsou kvality a potenciál lidí v komunitě/ lokalitě?

A.3. DOTAZNÍKOVÉ ŠETŘENÍ

Úvodní charakteristika dotazníku

Dotazník byl distribuován mezi občany obce. Obyvatelé měli možnost dotazník vyplnit elektronicky, ale i písemně. Dotazník byl distribuován do většiny domácností ve Služíně. Dotazník byl k dispozici v termínu od 1.6.2023 do 31.8.2023. Cílem dotazníkového šetření bylo zjistit spokojenost občanů, jejich názor na současnou podobu obce, spokojenost se stavem její vybavenosti, měli možnost se vyjádřit k žádoucímu směru budoucího vývoje.

Dotazník vyplnilo 27 respondentů z celkových 130 oslovených, což činí 20,07 %. Z toho dotazník vyplnilo 10 mužů (37 %) a 17 žen (63 %). Nejvíce respondentů vyplnilo dotazník ve věku 65 a více let a to (32 %). Bereme-li v úvahu osoby odpovídající na tuto otázku, pak třetina byli senioři. Nejméně odpovědělo osob pečujících o malé děti, a to 12 %. Studenti a zaměstnanci odpověděli mezi 20 – 25 %. Téměř všichni respondenti byli ze Služína.

1.2.4. IDENTIFIKACE CÍLOVÉ SKUPINY

1.2.4.1. Dle potřeb a problémů:

Osoby pečující o malé děti (osoby pečující o osobu mladší 15 let)

Vlastní návrhy komunitní sociální práce: Posilování rodičovských kompetencí: Celoroční program vzdělávacích aktivit - kurzů pro rodiče, seminářů, výchovných programů pro rodiny s dětmi a služeb v podobě konzultační a informační činnosti zaměřených na obnovu, budování a upevňování zdravých vztahů v rodině. Obecným cílem je podpora a obnova rodičovských kompetencí díky realizaci vzdělávacích aktivit a zlepšení rodinného prostředí, které povede k zajištění bezpečného vývoje dětí prostřednictvím vzdělávací, konzultační a informační činnosti.

Cíle stručně: Zvyšování vědomostního a vzdělanostního potenciálu rodičů. Zlepšení informovanosti rodin v pro-rodinné oblasti. Posílení finanční a zdravotní gramotnosti rodičů a sladování práce s péčí o rodinu. Posílení odpovědnosti rodičů, soudržnosti a harmonie rodičů s dětmi. Adaptace a rozvoj dětí a předcházení krizovým situacím v rodinách

Doplňkové aktivity:

Aktivity je možné rozdělit do několika částí podle metod práce:

1) vzdělávací aktivity – PŘEDNÁŠKY a SEMINÁŘE – např..z oblasti:

-Rodinné finance a finanční gramotnost rodin

-Sladování práce a rodiny

-Zdravotní gramotnost

-Výchova a zdraví dětí 1měsíčně.

Témata budou zvolena tak, aby se věnovala všem hlavním oblastem rodinného života. Semináře povedou odborníci, kteří budou vhodným způsobem kombinovat teoretické poznatky s vlastními či zprostředkovanými zkušenostmi. Součástí seminářů bude aktivní zapojení rodičů formou diskusí k dané problematice.

2) výchovné aktivity - kurzy a programy (např.)

2.1 kurz "Efektivní rodičovství" Kurz věnuje pozornost tomu, co rodičovství dává rodičům, a vytváří předpoklady pro svobodnou a uvědomělou další životní volbu. Dochází k posilování rodičovské role, osobnímu růstu a celkově ke kvalitnějšímu rodinnému soužití. Součástí je praktický nácvik základních rodičovských situací při vztahu rodič-dítě, účast rodič-dítě.

2.2 "Rodičovská skupina" Program podporuje aktivní a vědomé trávení času spolu s dítětem, dochází k upevňování vazeb mezi dítětem a rodičem. U rodičů dochází v

3) Konzultační činnost

Těchto služeb lze využít jednorázově i opakovaně podle potřeb účastníků. Konzultace budou probíhat vždy po skončení vzdělávací aktivity a bude ji vést lektor dané aktivity (kurzu, programu, semináře). Konzultace budou zaměřeny na pro-rodinnou oblast (péče a výchova dětí)

4) doplňková aktivita - krátkodobé hlídání dětí (kurzy a semináře v rámci projektu)

**Analýza konkurence:
Doposud nebylo řešeno.**

PRAVIDELNĚ POŘÁDANÉ AKCE MÍSTNÍMI SPOLKY

Zdroj Hanáci z.s.

| Měsíc | Seznam akcí | Pořádající |
|----------|--|---|
| Leden | Den otevřených dveří, ochutnávka domácích pálenek, zabíjačkové speciality Novoroční výstup na rozhlednu Velký Kosíř | Hanáci z.s. SDH Služín |
| Březen | Dětský karneval, Oslavy MDŽ | Hanáci z.s. |
| Květen | Stavba a kácení máje Májová veselice | SDH Služín SDH Stařechovice |
| Červen | Dětský den, kácení máje Soutěž ve střelbě ze vzduchovky | SDH Služín Hanáci z.s. |
| Červenec | Rybářské dny na devítce | Hanáci z.s. |
| Srpen | Složensky dožínky, ukázka výmlatu obilí v dávných dobách Dětský tábor Morava 2020 – Radíkov Stařechovský gulášfest | Hanáci z.s. SDH Služín |
| Září | Výstava ovoce a zeleniny Gulášový festival Mykologická poradna nejen pro houbaře Stařechovské hody | ČSZ (zahrádkáři) Hanáci z.s. ČSCH (chovatelé) |
| Listopad | Martinské hody ve Služíně Beseda a společná setkání s Hulány ve Služíně | SDH Služín Hanáci z.s. |
| Prosinec | Mikulášská nadílka Setkání občanů obce u vánočního stromu | Hanáci z.s. SDH Služín |

A.2. PROBLÉMOVÁ ANALÝZA

Problémová analýza řeší hlavní problémy rozvoje obce. Problémy byly stanoveny pracovní skupinou, která se tvorbou PRO zabývala. Některé podněty vznikly i na základě dotazníkového šetření mezi obyvateli obce.

Vážný nedostatek z minulé analýzy („chybějící kanalizace“) byl odstraněn v roce 2020 vybudováním komplexu sítí splaškové i dešťové kanalizace. Ve Stařechovicích je kompletně zhotovená nová silnice přes obec a zhotoveny nové chodníky. Ve Služíně je tato problematika neřešená a potýká se s nevolí občanů. Vyřešeno bylo rovněž do roku 2023 i veřejné osvětlení a místní rozhlas. Vybudovaly se v roce 2023 nové dětské prvky ve Služínském parku. Dalším problémem je neexistence multifunkčního hřiště, které v obci citelně chybí. Limitem rozvoje obce je i nadměrná doprava, která nevytváří pro obyvatele příjemné bydlení. Více o problémech v obci v následující tabulce.

Tabulka 42 Problémová analýza

| ANALÝZA PROBLÉMŮ | | | |
|--|---|---|---|
| Hlavní problém rozvoje | Významnost (nejmenší 1- 10největší) | Příčina | Riziko neřešení situace |
| Rekonstrukce krajských a místních komunikací | 9 | Špatný technický stav- po výstavě plánované kanalizace | Škoda na majetku a zdraví |
| Rekonstrukce a vybudování nových chodníků | 8 | Špatný technický stav, někde chodníky chybí úplně | Škoda na majetku a zdraví |
| Propojení Služína a Stařechovic pomocí cyklostezky | 7 | Neexistence | Bezpečnost chodců (dětí a důchodců), cyklistů |
| Multifunkční hřiště ve Služíně | 4 | neexistence | Prevence kriminality |
| ÚPRAVA VEŘEJNÉ ZELENĚ | 2 | Špatný stav po vybudování kanalizace, obnovování přestálých stromů, zeleně | Zhoršení životního prostředí, zdravotní pro občany, |
| Nová komunální technika | 1 | Špatný technický stav, nemožnost provádět údržbu zeleně a obecních prostranství | Nemožnost vykonávat činnosti údržby |

Zdroj: Programovací výbor obce

A.4. SWOT ANALÝZA

Na základě vytvořené SWOT analýzy jsou definována prioritní témata pro návrhovou část. Ostatní přednosti a nedostatky obce definované ve SWOT analýze jsou podnětná a slouží jako návrh řešení limitů rozvoje obce.

Z analýzy vyplývá, že obec má problémy se špatným stavem chodníků a místních komunikací a chybějícím multifunkčním hřištěm. Tato infrastruktura v obci dlouhodobě chybí a je nutná jejich výstavba či oprava v co nejkratším časovém horizontu. Obec je zatížena nadměrnou dopravou. Tato skutečnost také ohrožuje bezpečnost občanů, zejména dětí jdoucích do školky. Obec je kompletně ve zhoršeném stavu, existuje potřeba zvelebení hlavní ulice, včetně dostavby a rekonstrukce chodníků a ve Služíně nové silnice.

Obec Stařechovice a její místní část Služín má velkou přednost v dostupnosti do města Prostějov a Olomouc, a díky tomu i nízká nezaměstnanost v obci. Ve Stařechovicích a její místních částí Služín jsou široce zastoupeny různé zájmové spolky, které v obci aktivně působí a dotvářejí tak celkový obraz obce. Příležitostí obce je výstavba nových domů.

V rámci demografického vývoje stav obyvatel v obci je na stejné výši a v poslední době lze vidět mírný nárůst. V obci se zvyšuje i počet obyvatel v důchodovém věku a počet mladých obyvatel se také zvyšuje. Více lze vyvozovat ze SWOT analýzy, která byla stanovena v pracovní skupině.

Projekt:

JSME SPOLU – KOMUNITNÍ ČINNOST V REGIONU HANÁ



**Spolufinancováno
Evropskou unií**



Komunitní centrum Služín



Tabulka 43 SWOT analýza

| SWOT ANALÝZA - SLUŽÍN | | |
|--|--|--|
| | Přednosti | Nedostatky |
| Vnitřní prostředí – interní analýza | <p><u>Silné stránky (S)</u></p> <p><i>faktory, kterými je nositel projektu schopen podpořit jeho úspěšnou realizaci</i></p> <ul style="list-style-type: none"> - životní prostředí- blízkost Kosíře, kompletní kanalizační síť - Klidný život - blízkost od PV, OL - dopravní dostupnost - bohatý kulturní život - dobrá finanční situace - přírodní památka - není sociálně vyloučená lokalita - množství kulturních památek - zemědělsky úrodný kraj - zavedena kabelová televize a internet | <p><u>Slabé stránky (W)</u></p> <p><i>faktory, kterými nositel projektu může ohrozit jeho úspěšnou realizaci</i></p> <ul style="list-style-type: none"> - komunikace - chodníky - znečištění podzemních vod - dopravní zatížení - nedostatek zázemí pro sport - multifunkční hřiště, - propojení Stařechovic se Služínem CYKLOSTEZSKOU - chybí parcely pro stavbu rodinných domů - Výměna střech na obecních budovách a zateplení střech (stropů obecních budov) |
| Vnější prostředí – externí analýza | <p><u>Příležitosti (O)</u></p> <p><i>vnější podmínky, které mohou realizaci projektu podpořit</i></p> <ul style="list-style-type: none"> - Chodníky - Místní a krajské komunikace - Komplexní pozemkové úpravy - Cyklostezka- propojení Stařechovice- Služín– cyklostezka na Čechy pod Kosířem | <p><u>Hrozby (T)</u></p> <p><i>vnější podmínky, které mohou realizaci projektu zmařit</i></p> <ul style="list-style-type: none"> - ekologické zamoření - přírodní riziko- sucho - znečištění podzemních vod - migrace obyvatelstva (velké výkyvy) - stárnutí obyvatelstva - příchod velkého investora- nechtěné investice |

Zdroj: Programovací výbor

Přednosti - Nedostatky

Vnitřní prostředí

– interní analýza Silné stránky (S) faktory, které mohou podpořit cíle komunitního centra - dobré mezilidské vztahy - spolková činnost - pozitivní přístup zastupitelstva obce Stařechovice - existující provizorní prostory pro setkávání společenství a možnosti realizace akcí a aktivit komunitního centra - dobrá účast lidí na akcích pořádaných spolky - dobrý vztah místních obyvatel k místu, kde žijí - ochota a snaha některých obyvatel podílet se aktivně na přípravě aktivit, které podpoří pospolitost v obci – spolek Hanáci, SDH Služín. Rekonstrukce KC byla podpořena Evropskou unií.

Slabé stránky (W) faktory, které mohou ohrozit cíle komunitního centra – nedůvěra k aktivitám komunitního centra ze strany některých občanů - nezájem lidí o dění v obci (- slabé povědomí mezi lidmi, co to je komunitní centrum - časová tíseň při přípravě aktivit komunitního centra - nedostatečná spolupráce místních lidí při návrhu aktivit nebo plánu činností komunitního centra, nedokončený přístup k objektu KC (silnice, chodníky.)

Vnější prostředí

- externí analýza Příležitosti (O) vnější podmínky, které mohou podpořit cíle komunitního centra - možnost vyjádřit se a formulovat své názory a návrhy - nadchnout se pro společné dílo - moci své zkušenosti sdělit těm, kdo přímou zkušenost nemají - setkávání na bázi komunity - sdílení těžkostí - výměna znalostí a zkušeností - společně a vzájemně se učit nové věci - propojování života občanů dané obce s občany okolních obcí - vhodně informovat o cílech a poslání komunitního centra.

Hrozby (T) vnější podmínky, které mohou zmařit cíle komunitního centra - počáteční zvědavost a nadšení může následně ochabnout - postoj veřejnosti k zdravotně a sociálně znevýhodněným osobám - předsudky - nedostatek informací - nižší motivace k řešení vlastního problému u sociálně vyloučených osob - nereálné očekávání - nedůvěra k aktivitám komunitního centra ze strany některých občanů -

Pokud jde o zjištěné slabé stránky a hrozby, z analýzy vyplývá, že se ve Služíně lze setkat i s nedůvěrou k aktivitám komunitního centra ze strany některých občanů, slabým povědomím mezi lidmi, co to je komunitní centrum nebo s nezájmem lidí o dění v obci. U některých lidí se stále vyskytují odmítavé postoje nebo předsudky vůči aktivitám zaměřeným k sociálnímu začleňování nebo vůči lidem sociálně ohroženým. U části obyvatel spadajících mezi sociálně vyloučené nebo sociálním vyloučením ohrožené osoby se může jednat také o nižší motivaci k řešení vlastního problému.

Tyto slabé stránky a případné hrozby lze postupně zlepšovat jednak vhodnou osvětou o cílech komunitního centra a jednak dobře zvolenými aktivitami komunitního centra, které dokážou zapojit nebo vtáhnout místní obyvatele do dění a to především z řad cílových skupin.

Obec Stařechovice – m.č. Služín má velkou přednost v dostupnosti do města Olomouce a Prostějova, což znamená, že lidé mají blíže k pracovním příležitostem, ke vzdělání, ke specializované zdravotní péči, ke kultuře a dalším možnostem, což přispívá k jejich možnostem výběru a spokojenosti.

Na základě vytvořené SWOT analýzy jsou definovány priority, které by měly vést k podpoře dobrého fungování komunitního centra:

- pozitivní vliv má dokončená rekonstrukce vstupního vestibulu a místnosti KC. Rekonstrukce byla podpořena Evropskou unií a Regionem Haná.

- podpora sounáležitosti v obci a zapojení veřejnosti a cílových skupin do dění v komunitním centru prostřednictvím vhodně navržených aktivit komunitního centra

- vhodná osvěta zaměřená na vysvětlení cílů komunitního centra

2. 2. Anketa - pro návrh náplně a činností v komunitním centru (KC) ve Služíně V rámci projektu: JSME SPOLU – KOMUNITNÍ ČINNOST V REGIONU HANÁ

Již před vytvořením projektu na počátku roku 2023 Komunitní centra v Regionu Haná byla ověřována potřeba a předběžné zaměření činností v jednotlivých komunitních centrech formou ankety a dotazníků (viz přílohy projektu). V úvodní fázi realizace projektu Komunitní centra v Regionu Haná bylo třeba zjistit na základě šetření a formou ankety v místě působení komunitního centra, a především mezi cílovou skupinou, jaké konkrétní aktivity by obyvatelé, a především cílová skupina v komunitním centru potřebovala a chtěla.

Zvolenou průzkumnou metodou byl kvantitativní průzkum. Použitým nástrojem pro sběr dat byla anketa. Struktura výběru byla předem daná. Výběr respondentů – občané Stařechovic s důrazem na místní část Služín. Minimální počet respondentů pro oslovení nebyl určen. Anketa obsahovala 8 otázek z oblastí zájmu a potřeb obyvatel Služína a 5 otázek z oblastí zájmu o uvedená témata. Otázky, u kterých bylo možné označit více odpovědí, byly označeny a na tuto skutečnost volby více odpovědí u označených otázek byli respondenti v úvodu ankety upozorněni. Otázky, kde bylo možné zvolit více možností odpovědí, jsou označeny i v souhrnu níže. Respondenti mohli doplnit vlastní návrhy, které mohly daný průzkum obohatit. Celé znění ankety – DOTAZNÍKOVÉ ŠETŘENÍ ZÁJMU A POTŘEB OBYVATEL OBCE.

Příprava ankety a distribuce mezi občany byla provedena realizačním týmem projektu s pomocí obce Stařechovice a její starostky. Obyvatelé a cílová skupina byli prostřednictvím www spolku Hanáci a obce a prostřednictvím letáku informujícího o připravovaném komunitním centru a o cílech ankety informováni o možnosti vyplnit anketu zaměřenou na náplň komunitního centra skrze elektronický formulář.

Anketa v obci Stařechovice probíhala ve období od 1. 6. 2023 do 30. 8. 2023. Anketa byla vložena s průvodním textem na stránky spolku Hanáci - <https://hanaci-sluzin.webnode.cz/> ke stažení ve formátu .pdf, i s aktivním elektronickým odkazem na anonymní elektronický formulář. Dále byla zveřejněna na facebookovém profilu spolku

Region HANÁ z.s., v tištěné podobě byly formuláře doručeny pracovníkem KC Služín téměř do každé domácnosti v obci. Emailem byl odeslán dokument ankety pro tisk i elektronický odkaz na anonymní elektronický formulář včetně průvodního textu členům Hanáci z.s., kteří mají svůj email uveden v dokladech spolku. O tom, kde je anketa dostupná, a jaký je její účel byli občané informováni obecním rozhlasem, průvodním textem a součástí tištěné formy formuláře ankety byl informační plakátek.

Ve všech formách průvodního textu byl uveden způsob pro odevzdání papírové formy anket. Pro sběr papírových anket bylo stanoveno sběrné místo. Sběrná schránka byla umístěna u vstupu do objektu spolku Hanáci a byla označena textem Komunitní centrum a logy ESF a MPSV.

Počty odpovědí některé grafy nepřevedly na procenta. Proto byly tyto výsledky dle počtu odpovědí přepočteny manuálně a v textu níže jsou již uvedena procenta odpovědí.

Celkový počet navrácených anket v obci Stařechovice-Služín je 27. Z celkového počtu obyvatel Služína nad 15 let to činí 21 %.

Po ukončení anketního šetření byly odpovědi z papírově vyplněných anket doplněny do google formuláře a následně byly výsledky ankety generovány prostřednictvím grafů a tabulek.

Fotografie z dotazníkového šetření zájmu a potřeb obyvatel Služína.

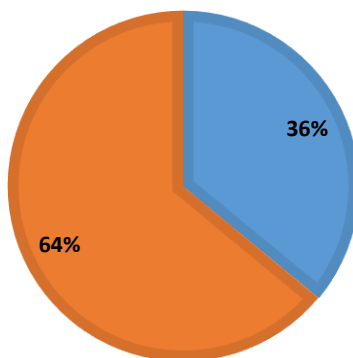


Otázka 1.

Jste: muž, žena

POHLAVÍ

■ muž ■ žena



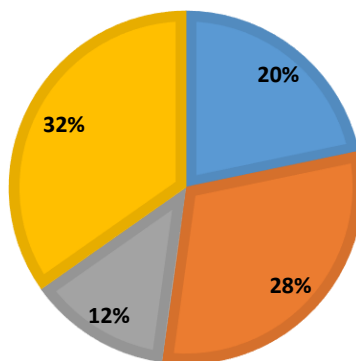
Z dotázaných osob je 64 % žen a 36 % mužů. Ženy více reagovaly na dotazníkové šetření.

Otázka 2.

Váš věk je:

VĚK

■ 15-29 ■ 30-49 ■ 50-64 ■ 65 avíc



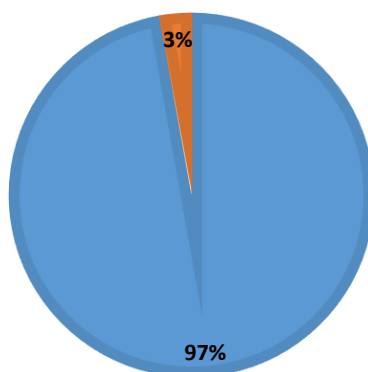
Nejvíce se do ankety zapojili senioři nad 65 let. Vyváženost věkových skupin je odpovídající.

Otázka 3.

Bydliště

BYDLIŠTĚ

■ Služín ■ mimo ■

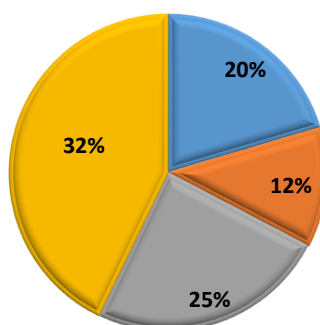


Otázka 4.

V současnosti jsem:

ZAMĚSTNÁNÍ

■ student ■ pečující ■ zaměstnan. ■ důchodce

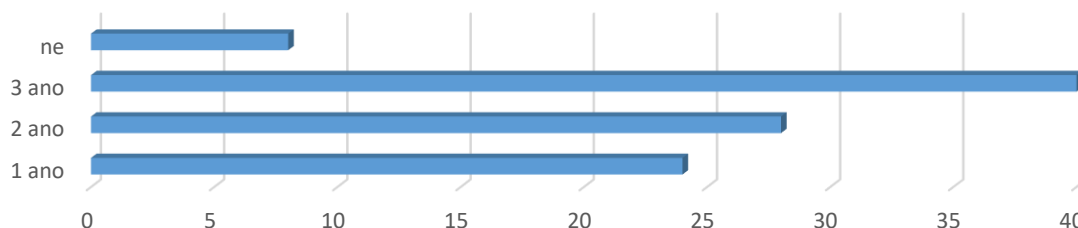


Bereme-li v úvahu osoby odpovídající na tuto otázku, pak třetina byli senioři. Nejméně odpovědělo osob pečující o malé děti, a to 12 %. Studenti a zaměstnanci odpověděli mez 20 – 25 %.

Otázka 5.

Zajímáte se o dění ve vaší obci?

ZÁJEM O DĚNÍ V OBCI V % I



1 ano, ale aktivně se nezapojuji nebo nezúčastňuji se akcí 24%

2 ano, akcí se účastním 28%

3 ano, akce pořádám nebo vypomáhám s organizací 40%

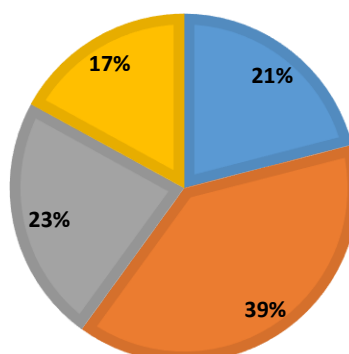
4 nezajímám se o dění v obci 8%

Otázka 6.

Jste členem nějakého spolku, organizace...

ZAPOJENÍ DO SPOLKOVÉ ČINNOSTI

■ hasiči ■ Hanáci ■ KC ■ nejsem

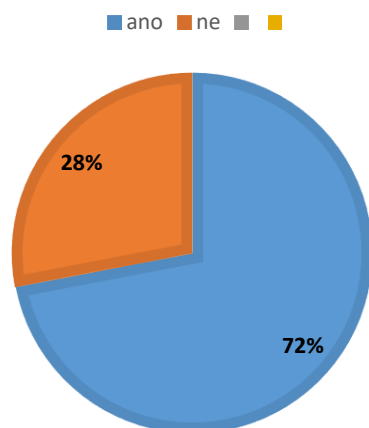


Mezi respondenty má největší zastoupení Hanáci z.s.

Otázka 7.

Je nějaká oblast činnosti o kterou se zajímáte a ve které máte znalosti, zkušenosti či dovednosti, které byste byl ochoten nabídnout ostatním?

OCHOTA POSKYTNOUT ZKUŠENOSTI



Tvořivé dílny, vzdělávací akce

Pohostinství

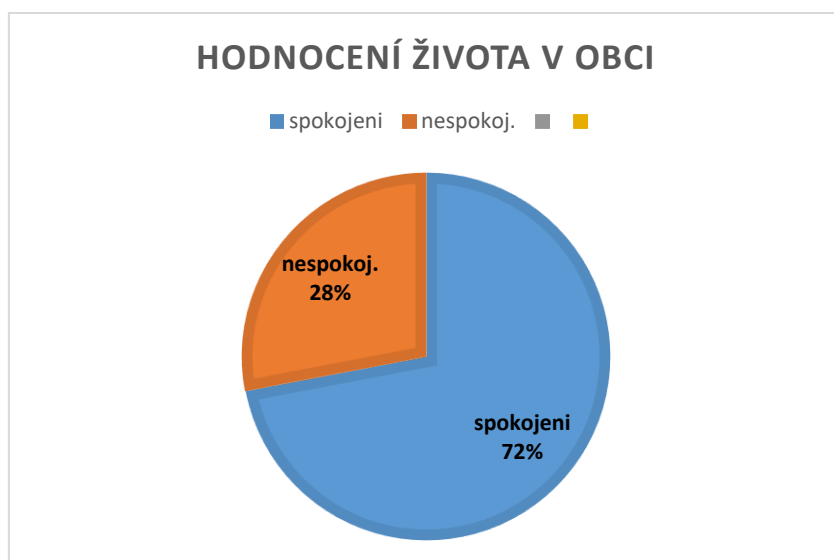
Klub důchodců, Komunitní centrum

Výcvik hasičů

Otázka 8.

Zhodnocení života v obci

Jak se Vám v obci žije?



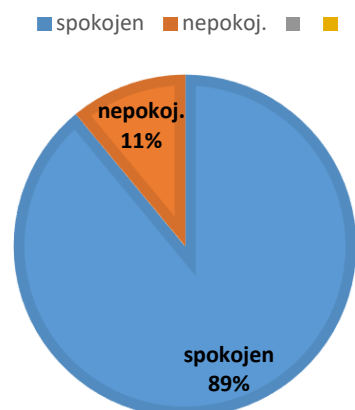
Číslicemi 1 – 3 bylo hodnoceno, že lidé jsou spokojeni s životem v obci.

Číslice 4 a 8 značí nespokojenost se životem v obci z různých důvodů.

život v obci z hlediska kultury a společenského života

b) život v obci z hlediska kultury a společenského života

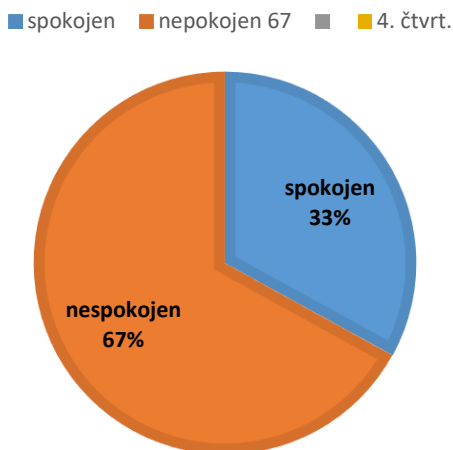
KULTURA A SPOLEČENSKÝ ŽIVOT



Číslicemi 1 – 3 bylo hodnoceno, že lidé jsou spokojeni s kulturou a společenským životem. Číslice 4 a 5 značí nespokojenost s kulturou v obci z různých důvodů. Jedná se o několik rodin s negativním vztahem ke spolku Hanáci a Komunitnímu centru.

c) Život v obci z hlediska sportovního vyžití

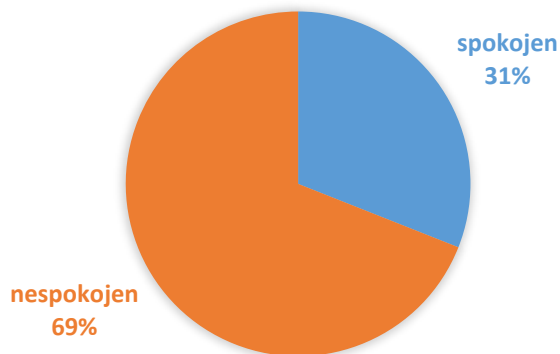
SPORT



V místní části Služín obce Stařechovice není žádné hřiště pro děti a dospívající mládež. K dispozici není ani tělocvična. Za Sportem může mládež i dospělí pouze do Stařechovic na malé hřišti i do neodpovídající malé tělocvičny. Sokol Stařechovice byl v roce 2020 zrušen. Služínská mládež využívá k hrám místní parčík a pro běh či cyklistiku je možné využívat cyklostezky Hraběnka a polních cest.

Stav životního prostředí

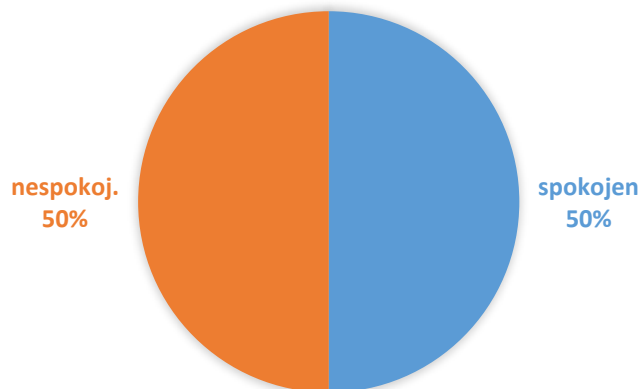
ŽIVOTNÍ PROSTŘEDÍ



Větší míru nespokojenosti s životním prostředím zdůvodnili někteří respondenti tím, že se znovu začalo topit uhlím, dřevem a dokonce obílím, což způsobuje zápach v obci zejména v zimě i na podzim. Služín přitom leží v blízkosti lesa v krásném prostředí.

Mezilidské vztahy v obci

MEZILIDSKÉ VZTAHY



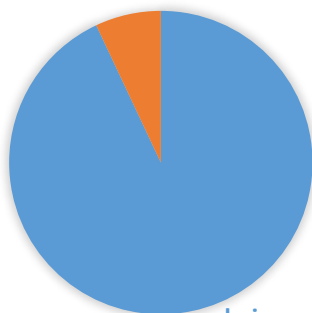
Mezilidské vztahy jsou v obci rozpolcené. Ve Služíně jsou příznivci spolku Hanáci a Komunitního centra na jedné straně a příznivci hasičů na straně druhé. Zdravá rivalita je rovněž mezi občany Služína Stařechovic. Z těchto příčin hodnotí mezilidské vztahy polovina respondentů jako dobré, druhá polovina jako neuspokojivé.

Myslíte si, že obyvatelé obce mají dostatek příležitostí ke vzájemným společenským kontaktům?

DOSTATEK KONTAKTŮ

nespokojen

7%



spokojen
93%

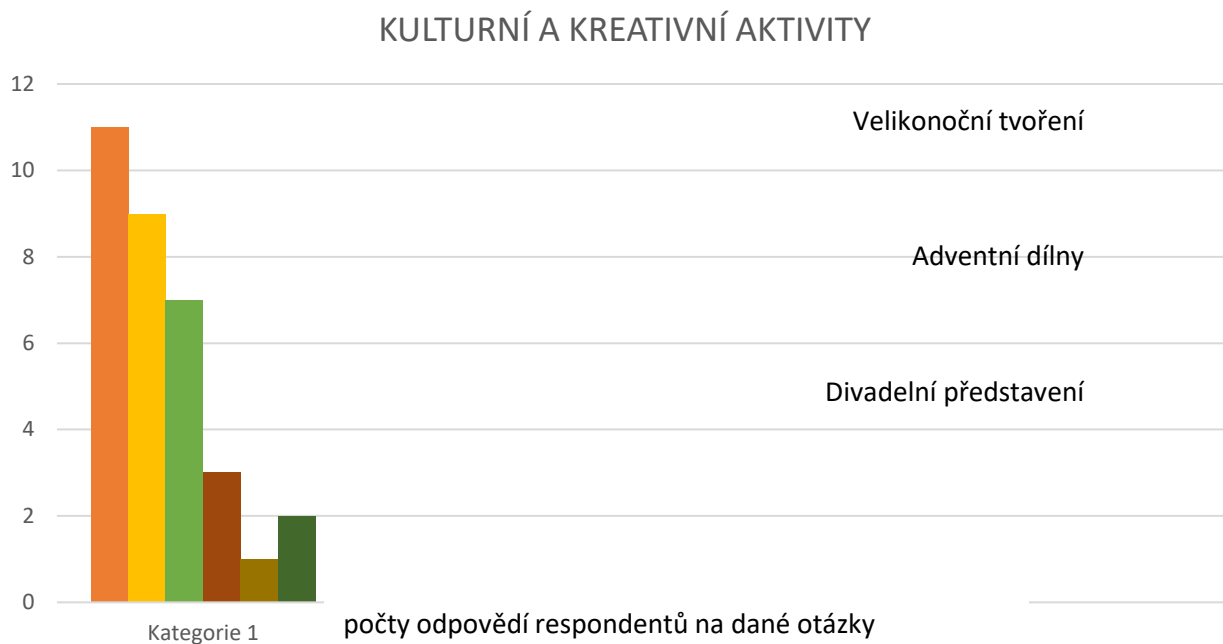
Velká spokojenost respondentů vyplývá z možnosti zapojit se do kulturních a společenských akcí, které uskutečňuje Komunitní centrum v součinnosti se spolkem Hanáci během celého roku.



Mladí hasiči SDH Služín při vyplňování Dotazníkového šetření zájmu a potřeb obyvatel obce Služín

ZÁJEM O AKTIVITY UVEDENÝCH TÉMAT.

A) kulturní a kreativní aktivity



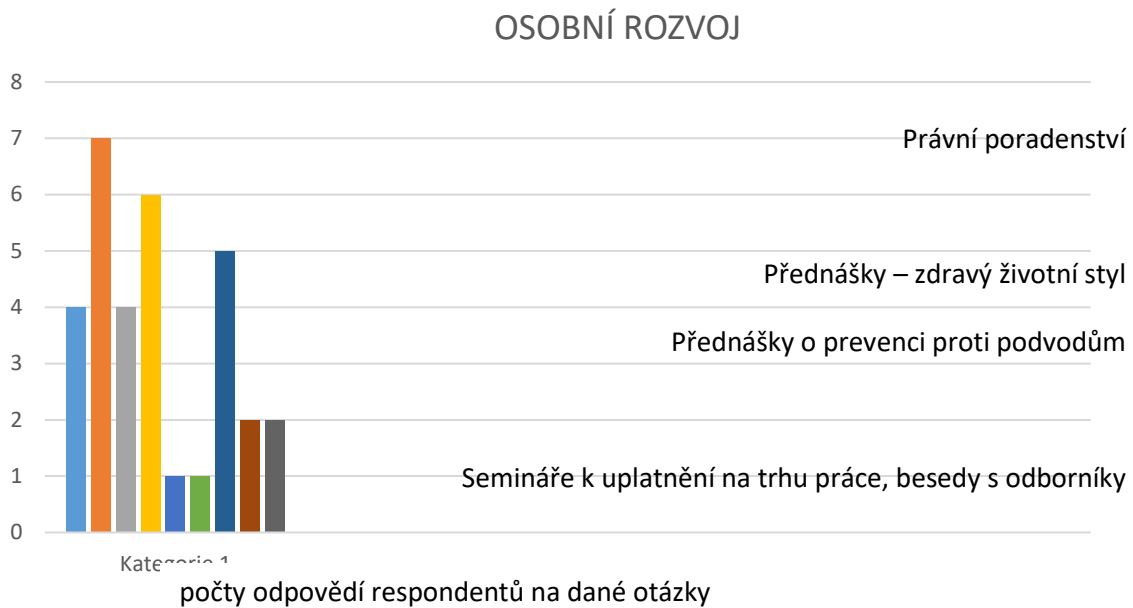
Mezi respondenty byl největší zájem o velikonoční tvoření, adventní dílny a návštěva divadla

B) životní prostředí



Naprostá většina respondentů se přihlásila ke zvelebování obce – místní části Služín

C) Osobní rozvoj



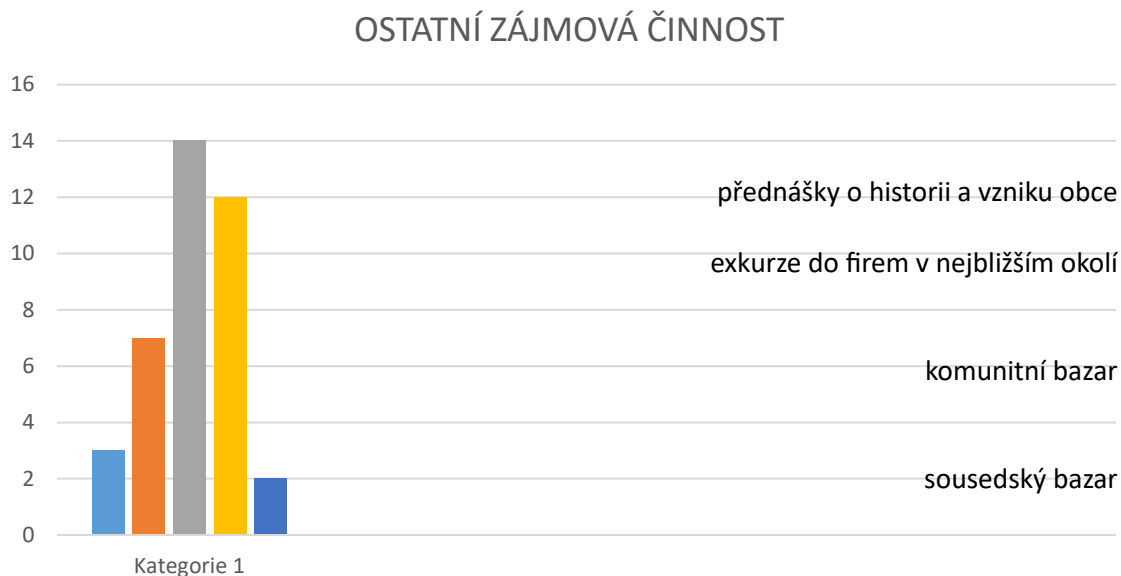
Z hlediska osobního rozvoje projevili respondenti největší zájem právní poradenství, přednášky ke zdravému životnímu stylu a přednášky o prevenci proti podvodům.

D) Mezigenerační aktivity



Mezigenerační aktivity mají ve Služíně velkou tradici. Komunitní centrum je do svého plánu zařazuje pravidelně. Respondenti nejčastěji uvádí společné vaření, a setkávání při dalších společných aktivitách.

E) Ostatní zájmová činnost



počty odpovědí respondentů na dané otázky

V této části ankety projevili respondenti největší zájem o přednášky k historii a vzniku obce a o exkurze do firem v nejbližším okolí.

JSME SPOLU – KOMUNITNÍ ČINNOST V REGIONU HANÁ

Informace lidé v obci čerpají nejvíce z hlášení rozhlasu - téměř 70%, 35% z webových stránek, 33 % ze setkávání s ostatními lidmi a 27% ze sociálních sítí. Malá je účast na zasedání zastupitelstva, obecní noviny neexistují.

Výsledky ankety – výstupy

Téměř 80% respondentů se domnívá, že společné aktivity v obci zlepší vztahy. A 60% je ochotno se do aktivit zapojit. Dle výsledků ankety se dá předpokládat, že polovina respondentů se již dříve zapojovala do aktivit v obci.

Zájem o právní poradenství by uvítala polovina respondentů. Podobný výsledek se ukázal u nabídky besed s odborníky, přednášek o zdravém životním stylu a prevenci proti podvodům. Největší zájem projevili občané o kulturní (74%). Kulturní aktivity jsou pro občany službina nejdůležitější. Také aktivity a programy věnující se životnímu prostředí se těší zájmu. Stejně tak se ukázalo, že i v aktivitách pořádaných spolky je pro občany nejdůležitější společenská aktivita. Dále se potvrdilo, že mají občané zájem se setkávat při kreativních činnostech a aktivitách věnujících se zdraví fyzickému i duševnímu.

Z ankety vyšlo dále najevo, že mají lidé zájem o sportovní i kulinářské aktivity a soutěže. (viz každoroční gulášový festival, soutěž ve střelbě atd.)

Občané očekávají, že aktivity Komunitního centra přinesou více kontaktů se spoluobčany a prostor pro setkávání.

2.3. Jednání se zástupci obce, místních spolků a zástupci cílových skupin

Vedení obce komunitní centrum podporuje a dobře zaštiťuje. Obec Stařechovice finančně podpořila spolek Hanáci k odkoupení stávající budovy v centru obce, kde komunitní centrum sídlí a nyní podporuje také jeho rekonstrukci. Současně pomáhá zajišťovat osvětu a podílí se na přípravě akcí v komunitním centru.

Již při přípravě, a především při zahájení realizace projektu, byl navázán kontakt s obyvateli ve Stařechovicích a Služíně, kteří patří do cílové skupiny projektu. Vzhledem k tomu, že činnost v komunitním centru bude zajišťovat místní spolek Hanáci, který je partnerem v projektu, byly mezi prvními spolupracujícími a oslovenými zástupci cílových skupin, matky s dětmi, senioři a veřejnost. Spolek Hanáci může v činnosti komunitního centra navazovat na již ověřené akce, aktivity a programy, a to od svého založení v roce 2014. Podobnou činnost praktikuje v roce 2023 po pěti letech od vzniku Komunitního centra Služín. Návštěvníci komunitního centra jsou s projektem průběžně a opakovaně seznamováni, jsou jim představovány plánované aktivity, informace jsou distribuovány přímo mezi cílovou skupinu při osobních návštěvách pracovníka komunitního centra.

Spolková činnost v obci je velmi rozmanitá, zástupci spolků rovněž podporují aktivity komunitního centra, nabídne také možnost zapojení jejich členů do činnosti KC. Očekáváme vzájemné propojení činnosti spolků, jejich členů a ostatních obyvatel obce, umožníme seberealizaci jednotlivých osob formou zapojení se do příprav programů v podobě využití vlastních schopností a znalostí a přispět tak k naplňování cílů projektu.

2.4. Stručné zhodnocení situace místního koordinátora pro cílovou skupinu na základě poznatků a zkušeností ve stávajícím společenství

Při šíření ankety s cílem zjistit požadované činnosti v komunitním centru byli rovněž osloveni zástupci z cílových skupin, které dle předpokladu budou komunitní centrum využívat - rodiče s dětmi, matky samoživitelky, osamělé starší ženy a muži se zdravotním znevýhodněním, mládež a další.

Také při první akci komunitního centra v novém projektu, kterým bylo „Velikonoční tvoření“ byl projevem vřelý zájem o dění v komunitním centru zejména ze strany maminek s dětmi do 15 let a dokonce i občanů z okolních obcí. Velká potřeba podpory a možnosti setkávání vyvstává u osamocovaných starších osob s různým typem znevýhodnění. Komunitní centrum ve Služíně bude pořádat aktivity ve spolupráci s jinými spolky a organizacemi. Velmi dobře jsou místními lidmi vnímány mezigenerační setkání a aktivity, což se projevilo při střelecké soutěži, Služínských dožínkách, Gulášfestu, Mikulášské nadílce, přivítání Hulánské kavalérie ve Služíně. Těchto aktivit se zúčastnily jak děti, tak i nestarší generace. Proto budou podobné aktivity komunitním centrem také podporovány. Navázán byl kontakt s O.P.S. Trilobit Čelechovice na Hané, kde předpokládáme společné vzájemné návštěvy na kulturních a společenských akcích KC Služín.

Jedním z požadovaných témat jsou také aktivity zaměřené na využití volného času dětí a mládeže. KC bude utvářet volnočasové programy, které budou plnit funkci relaxační, regenerační, výchovně a sociálně preventivní. Zaměří se na kvalitní realizaci

zájmů a potřeb dítěte a mladého člověka prostřednictvím aktivit ve volném čase, které patří do oblasti sociálního učení. Hlavní součástí volnočasových aktivit jsou především pohybové aktivity a sportovní činnost. V obci nejsou žádné sportovní kluby a mládež nemá možnosti sportovního vyžití. Proto bude součástí sportovních aktivit např. výstup na rozhlednu Velký Kosíř, střelecká soutěž, míčové hry apod. Mimo to se KC zaměří na zájmovou činnost. Z prvních čtyř aktivit realizace projektu, máme zatím zkušenost a prvotní dojem, že lidé budou centru otevření a velká část místních obyvatel se ráda zapojí do připravovaných programů.

Z ankety vyplynul zájem o nabídku aktivit na podporu rodin. Komunitní centrum se připravuje k pořádání nejrůznějších aktivit a programů týkající se různých aspektů spojených s výchovou dětí, s realizací výchovně vzdělávacích programů se zaměřením na rodičovství, programů na podporu zaměstnanosti osob vracejících se po mateřské nebo rodičovské dovolené na trh práce, aktivit zaměřených na finanční a počítačovou gramotnost pomocí pořádání kurzů, přednášek, seminářů a workshopů a dalších aktivit na podporu rodičovství a rodičovských kompetencí. To vše bude zúročeno a využito při tvorbě plánů činnosti a realizaci aktivit KC.

Velký zájem byl projevěn o kulturní aktivity. Ty realizují v obci místní spolky Hanáci z.s., a SDH Služín. Zkušenosti s pořádáním kulturních aktivit /se zaměřením na rodiny s dětmi/ má rovněž spolek Hanáci. Kulturní aktivity budou zaujímat nemalou měrou náplň činnosti KC. Dochází zde k setkávání obyvatel a všech cílových skupin, což přispívá k socializaci a začlenění zástupců cílových skupin s ostatními obyvateli obce. Oproti minulým letům zpestří program pravidelné vystupování hudební skupiny Kontinent.

Komunitní centrum Služín je součástí Hanáci z.s. od roku 2018, kdy bylo oficiálně zakotveno ve stanovách spolku. V září 2019 bylo začleněno do KC Regionu Haná

3. Návrhová část – vyhodnocení a návrh vhodné náplně činností komunitního centra a dalších podpůrných aktivit a kroků ve společenství KC Služín

Předcházející kapitoly včetně výsledků provedené ankety ve Služíně a průzkumu místního koordinátora a sociálního pracovníka projektu mezi cílovými skupinami a zjištěných možností a potřeb místního společenství pomohly při návrhu zaměření a činností komunitního centra.

Ve společenství Služína tak začalo postupně vznikat **jádro aktivních lidí** /jádrová skupina/, kteří budou **iniciovat další dění a řešení potřeb**, budou komunikovat s ostatními členy komunity a budou v těsném kontaktu s místním koordinátorem pro cílovou skupinu a komunitním sociálním pracovníkem.

Jádrová skupina bude dle předpokladu organizovat drobné aktivity a tím rozvíjet a propojovat celé společenství. Úkolem jádrové skupiny bude být v kontaktu se členy komunity, získávat od nich informace, vést dialog, zaznamenávat, co je pro ně nejdůležitější, co chtějí změnit a jak. Jádrová skupina se bude dle svých potřeb vzdělávat (odborné znalosti, témata, která zajímají lidi z komunity) a bude dávat příklad ostatním, že lze život svůj a společenství ovlivňovat.

Pokud bude společně shledán ve společenství ve Služíně problém, budou v komunitě společně hledány způsoby řešení s možností zapojit více lidí, skupin, spolků, institucí, které jsou běžně dostupné. Místní koordinátor pro cílovou skupinu bude pojítkem a oporou pro lidi a konkrétní cílové skupiny společenství. Sociální pracovník bude fungovat jako odborník, který má znalosti, zkušenosti a možnosti získat informace o dané problematice - bude se orientovat v sociálních oblastech, které souvisejí s jeho prací (nebo si na tyto oblasti přizve dle potřeb daného společenství vnější podporu). Sociální pracovník bude poskytovat základní sociální poradenství a bude odkazovat na již konkrétní instituce, které se daným problémem zabývají. Ze zjištěných potřeb budou plánovány další aktivity, při kterých se bude setkávat cílová skupina s ostatními občany obce i mimo ni.

Činnosti realizované v komunitním centru vychází a budou vycházet z rozhodnutí členů komunity a z jejich potřeb. Při zjišťování informací pro připravovanou KC v rámci ankety s místními občany na podzim 2019 a z dřívějších dotazníků zaslaných starostům a spolkům před realizací projektu a dále z osobních šetření místního koordinátora a sociálního pracovníka mezi cílovými skupinami během realizace projektu vyplynulo, o jaké činnosti bude v KC největší zájem ze strany obyvatel a co jim chybí.

Pokud jde o primární aktivity komunitního centra, označili dotazovaní v rámci provedené ankety na podzim 2019 jako žádané právní poradenství v oblasti

rodinného, občanského či pracovního práva (17%-31% dotázaných). Dluhové poradenství týkající se posílení finanční gramotnosti by dle ankety ocenilo 17% dotázaných. Sociální poradenství ve spektru příspěvků na péči, na bydlení, na kompenzační pomůcky a dávky MOP (mimořádné okamžité pomoci) zajímá 13,5%-27% respondentů. O motivační programy zaměřené na sociální začlenění a prevenci sociálního vyloučení má zájem 43% dotázaných. Necelých 22 % respondentů má zájem o programy pro osoby ohrožené závislostmi.

Rovněž z dotazníku pro starosty obcí a pro spolky zapojené do projektu byla již před realizací projektu v případě Stařechovic, místní části Služín označena jako nejžádanější primární aktivita **Motivační programy přispívající k sociálnímu začlenění nebo k prevenci sociálního vyloučení osob v nepříznivé sociální situaci.**

Pokud jde o doplňkové aktivity, velká část dotázaných (64%) v anketě na podzim r. 2019 zaměřené na náplň komunitního centra si zvolila programy a aktivity zaměřené na podporu rodiny (toto zaměření je zřejmé i vzhledem k dřívější činnosti spolku Hanáci z.s., který bude provozovat komunitní centrum ve Služíně).

NÁVRHY ČINNOSTÍ KOMUNITNÍHO CENTRA VE SLUŽÍNĚ (primární aktivity)

V rámci motivačních a vzdělávacích činností a programů navržených na základě potřeb společenství ve Služíně se bude jednat především o **Motivační programy přispívající k sociálnímu začlenění nebo k prevenci sociálního vyloučení osob v nepříznivé sociální situaci případně další motivační programy**, které budou vyvstávat z potřeb cílových skupin během realizace projektu.

Poradenství - hlavním cílem bude **skrze individuální a skupinové poradenství poskytnout cílovým skupinám projektu pomoc v potřebných oblastech, které podpoří jejich sociální začleňování a pomohou jim zapojit se do běžného života.** Individuální poradenství - bude přístupno cílovým skupinám prostřednictvím webových stránek projektu, e-mailu, telefonicky ve vyhrazený čas, popř. osobně (po předchozí tel. domluvě v komunitním centru). Příklad témat poradenství (skupinové nebo individuální) - dluhové poradenství, praktické formy oddlužení, prevence ztráty bydlení, státní příspěvky, řešení nepříznivé sociální situace, prevence sociálního vyloučení, řešení krizových situací a pomoc při uplatňování práv a oprávněných zájmů.

Přednáškové a vzdělávací aktivity - přednášky a vzdělávání na dané téma (téma vychází z potřeb cílových skupin ve Služíně – finanční gramotnost, novinky ze sociální oblasti, rodinné vztahy. Na přednášky bude dle potřeby navazovat beseda, popř. individuální konzultace. V rámci přednášek bude zapojena cílová skupina (vlastní zkušenost, apod.). Předpoklad přednášek: *Jak se dále nezadlužovat, novinky ze sociální oblasti, rodinné vztahy, trénink paměti, podpora zdraví, environmentální*

výchova a aktivity apod. Přednášky budou reagovat i na aktuální témata ve společnosti a povede je v případě potřeby odborník v dané oblasti. V rámci této části aktivity komunitní centrum počítá s pomocí a **zapojením externího odborníka nebo odborníků** (např. právník, odborný konzultant nebo lektor), kteří budou dle daných potřeb vykonávat **lektorskou nebo poradenskou činnost**.

